



Program
Rozwoju
Obszarów
Wiejskich
na lata 2007-2013

PLAN

ODNOWY MIEJSCOWOŚCI

MORZYCZYN

NA LATA
2008-2015

Lipiec 2008



Projekt jest finansowany z Programu Rozwoju Obszarów Wiejskich
na lata 2007-2013



Zleceniodawca:

Gmina Kobylanka
ul. Szkolna 12
73-108 Kobylanka
tel. 0-91 56 10 310
e-mail: ugk@kobylanka.pl
<http://www.kobylanka.pl>

Autor:

Rada Sołecka
Sołectwa Morzyczyn

Koordynator opracowania:

mgr Agnieszka Duda

Wykonawca:

Business Mobility International Spółka z o.o.
al. 3-go Maja 11
76-200 Słupsk
tel. (0 59) 8 456 301-302
fax (0 59) 8 456 303
e-mail: office@bm-intl.2com.pl
<http://www.bmintl.com>

Biuro regionalne:

Business Mobility International Spółka z o.o.
ul. Drewsa 4E
61 – 606 Poznań
tel./fax (0 61) 825 78 60
e-mail: office@bm-intl.2com.pl

SPIS TREŚCI:

WSTĘP.....	4
1. METODOLOGIA.....	5
2. RAPORT O STANIE	7
2.1. MIEJSCOWOŚĆ MORZYCZYN.....	7
2.2. SYNTETYCZNA CHARAKTERYSTYKA MIEJSCOWOŚCI	9
2.2.1. Położenie	9
2.2.2. Miejscowość w statystyce	10
2.2.3. Struktura użytkowania gruntów w miejscowości Morzyczyn.....	10
2.2.4. Struktura wieku	12
2.2.5. Rolnictwo	13
2.2.6. Gospodarka	14
2.2.7. Bezrobocie.....	14
2.2.8. Oświata.....	16
2.2.9. Ochrona zdrowia	16
2.2.10. Kultura.....	16
2.2.11. Sport i wypoczynek	16
2.2.12. Infrastruktura techniczna i komunikacyjna.....	16
2.2.12.1. Transport i komunikacja	16
2.2.12.2. Telekomunikacja.....	17
2.2.12.3. Zaopatrzenie w ciepło.....	17
2.2.12.4. Zaopatrzenie w gaz	17
2.2.12.5. Zaopatrzenie w wodę.....	17
2.2.12.6. Kanalizacja	18
2.2.13. Gospodarka odpadami	18
2.2.14. Zasoby przyrodnicze, środowiskowe i stan środowiska	18
2.2.15. Turystyka i baza turystyczna	19
2.2.16. Zarys historyczny	19
3. OBSZAR I CZAS REALIZACJI PLANU ODNOWY MIEJSCOWOŚCI MORZYCZYN	20
4. OCENA SYTUACJI SPOŁECZNO-GOSPODARCZEJ MIEJSCOWOŚCI MORZYCZYN	21
5. ANALIZA SWOT.....	23
6. MISJA.....	28
7. ANKIETY POGLĄDOWE.....	30
8. DIAGNOZA STANU.....	34
9. PRIORYTETY ROZWOJU SPOŁECZNO-GOSPODARCZEGO	36
10. CELE I KIERUNKI DZIAŁANIA (INWESTYCJE)	37
10.1. GOSPODARKA	38
10.2. INFRASTRUKTURA.....	39
10.3. SPOŁECZNOŚĆ.....	40
11. WYBRANY WARIANT ROZWOJU MIEJSCOWOŚCI MORZYCZYN.....	41
11.1. KOMENTARZ DO WYBRANEGO WARIANTU	41
12. CELE STRATEGICZNE I CELE NIEZBĘDNE ORAZ KIERUNKI DZIAŁANIA	43
13. WIELOLETNI PLAN INWESTYCYJNY.....	45
14. OPIS ZADANIA PRIORYTETOWEGO.....	47
15. ZBIORCZE ZESTAWIENIE KOSZTÓW ZADANIA PRIORYTETOWEGO	48
16. HARMONOGRAM RZECZOWO-FINANSOWY ZADANIA PRIORYTETOWEGO.....	49
17. WDRAŻANIE PLANU ODNOWY MIEJSCOWOŚCI MORZYCZYN	50
18. MONITOROWANIE PLANU ODNOWY MIEJSCOWOŚCI MORZYCZYN	51
19. PUBLIC RELATIONS PLANU ODNOWY MIEJSCOWOŚCI MORZYCZYN.....	52
20. WYKAZ TABEL, WYKRESÓW I RYSUNKÓW	53

WSTĘP

Podstawą rozwoju miejscowości Morzyczyn jest dokument pn. „Plan Odnowy Miejscowości Morzyczyn”, który określa misję, cele i kierunki działania wraz z zadaniami inwestycyjnymi na lata 2008 - 2015. Dokument ten poddany ocenie mieszkańców, a następnie uchwalony przez Zebranie Wiejskie zawiera również wariant rozwoju.

Plan Odnowy Miejscowości jest dokumentem o charakterze planowania strategicznego. Obowiązek opracowania planu wynika z wielu istniejących programów służących wspieraniu obszarów wiejskich i społeczności wiejskiej, takich jak Program Rozwoju Obszarów Wiejskich na lata 2007-2013 i Regionalne Programy Operacyjne, opartych na środkach Funduszy Strukturalnych Unii Europejskiej. Dotyczy to przede wszystkim inwestycji mających poprawić komfort życia lokalnym społecznościom.

Zapisy „Planu Odnowy Miejscowości Morzyczyn” są spójne z Narodową Strategią Spójności na lata 2007-2013, Strategią Rozwoju Obszarów Wiejskich i Rolnictwa na lata 2007-2013, Strategią Rozwoju Województwa Zachodniopomorskiego do roku 2020, Studium Uwarunkowań i Kierunków Zagospodarowania Przestrzennego Gminy Kobylanka oraz Planem Rozwoju Lokalnego Gminy Kobylanka na lata 2004 -2013. Cele i działania zaproponowane w omawianym opracowaniu nawiązują do dokumentów strategicznych wyższego rzędu.

W dalszej części opracowania przedstawiono analizę SWOT, wybrano misję, cele i kierunki działania oraz Wieloletni Plan Inwestycyjny dla miejscowości Morzyczyn.

Dodatkowym czynnikiem mającym wpływ na ostateczny kształt dokumentu jest „Raport o Stanie Miejscowości Morzyczyn” zawierający podstawowe informacje o miejscowości na tle gminy. Raport został opracowany wg wcześniej przygotowanego schematu przy udziale pracowników Urzędu Gminy Kobylanka i mieszkańców miejscowości Morzyczyn.

1. METODOLOGIA

„Plan Odnowy Miejscowości Morzyczyn” opracowano przyjmując za podstawę wyniki debaty strategicznej organizowanej metodą aktywnego planowania strategicznego.

Przeprowadzono jedną debatę z udziałem liderów lokalnych, reprezentujących mieszkańców miejscowości Morzyczyn, Sołtysa i pracowników Urzędu Gminy.

Sesja strategiczna odbyła się w dniu 26 maja 2008 roku, a jej zadaniem było zidentyfikowanie celów i kierunków działania w poszczególnych przyjętych teoretycznie obszarach życia społeczno - gospodarczego oraz wyznaczenie wariantu rozwoju miejscowości.

Na podstawie wypracowanej **analizy SWOT**, która przedstawia **silne strony** (wewnętrzne) miejscowości, **słabe strony** (wewnętrzne), **szanse** (zewnętrzne) i **zagrożenia** (zewnętrzne) odpowiedziano na pytanie:

Co należy zrobić, albo, jakie podjąć działania lub spowodować efekty tych działań, żeby zlikwidować słabe strony miejscowości i zniwelować zagrożenia?

Na podstawie tak postawionego pytania przygotowano kilkanaście celów opierając się na wcześniej wybranych w wyniku dyskusji słabych stronach i zagrożeniach.

Podobnie pracowano przy budowaniu celów określonych na podstawie mocnych stron i szans. Kolejnym krokiem procesu konsultacji społecznej była hierarchizacja celów w poszczególnych obszarach życia społeczno - gospodarczego.

Przyjęto, że winny zostać wyróżnione trzy cele pierwszorzędne, bez których miejscowość nie może się rozwijać oraz, o ile było to możliwe, trzy cele drugorzędne, które przyspieszają rozwój danego obszaru społeczno-gospodarczego.

W ten sposób wynikiem konsultacji po debacie strategicznej było wypracowanie kilkunastu celów w trzech obszarach: Infrastruktura, Społeczność, Gospodarka oraz określenie wybranego wariantu rozwoju.

Jednocześnie mieszkańcy zgłaszając inwestycje niezbędne do realizacji na terenie swojej miejscowości dokonali ich hierarchizacji poprzez dyskusję i anonimowe głosowanie pod kątem ich niezbędności dla podniesienia poziomu życia mieszkańców Morzyczyna.

Wynik głosowania miał bezpośredni wpływ na hierarchizację celów i kierunków (inwestycji) w poszczególnych obszarach rozwoju społeczno – gospodarczego.

Ponadto dla stworzenia lepszych podstaw do oceny sytuacji społeczno - gospodarczej w miejscowości Morzyczyn przeprowadzono ankietę, której celem była ocena komfortu życia mieszkańców w stosunku do innych podobnych miejscowości w gminie oraz ocena trendów w życiu społeczno - gospodarczym na przestrzeni ostatnich lat. Wyniki tej ankiety poprzedziły bezpośrednio analizę SWOT.

2. RAPORT O STANIE¹

2.1. Miejscowość Morzyczyn

Gmina Kobylanka położona jest w zachodniej części województwa zachodniopomorskiego, na Nizinie Szczecińskiej, na południowym skraju Puszczy Goleniowskiej i północnym krańcu Jeziora Miedwie. Bezpośrednie sąsiedztwo dużych aglomeracji (Szczecin, Stargard Szczeciński) oraz walory turystyczne w postaci czystego Jeziora Miedwie w połączeniu z dogodnym dojazdem (droga krajowa nr 10 wraz z nowoodanym odcinkiem obwodnicy Kobylanki, droga wojewódzka nr 120) stanowi atrakcyjną lokalizację osadniczą oraz turystyczną.

Pierwsze wzmianki o miejscowości Morzyczyn pochodzą z roku 1752. Morzyczyn to wieś kolonijna, założona jak wiele wsi w okolicach Jeziora Miedwie, w okresie XVIII - wiecznej kolonizacji po osuszeniu mokradeł wokół jeziora. Osadnicy pochodzili głównie z okolic Dessau, w związku z tym wsi nadano imię księcia Moritza von Anhalt-Dessau. Dawne nazwy miejscowości to: Moritzfeld (1868 r.), Moritzfelde (do 1945 r.).

Do 1939 r. wieś mocno się rozwijała, liczba mieszkańców wzrosła do ponad 800. Sprzyjały temu liczne ośrodki turystyczne, gastronomiczne oraz handel. To wszystko wpływało na brak bezrobocia. Krótko przed I-szą Wojną Światową rozpoczęto budowę kurortów na północnym brzegu jeziora. Pierwszy wybudowany został w 1910 przez braci Thom. Inne restauracje i ośrodki powstały znacznie później. Od zachodu: restauracja "Mewa", restauracja "Widok na Jezioro" - później "Kawiarnia Miedwie", "Chata wója Toma", "Kurort Miedwie" i restauracja "Pod Łabędziem". Wszystkie restauracje miały duże ogródki kawiarniane, które większą częścią wchodziły w promenadę. Wszystkie były ogrodzone ozdobnymi płotami i roślinami. W 1922 roku promenada została przebudowana i jej długość wynosiła ok. 2 km. Latem goście i turyści ze Stargardu Szczecińskiego i Szczecina, przybywali do Morzyczyna autobusami oraz prywatnymi autami. W piękną pogodę, na parkingach znajdowało się nawet kilka setek samochodów.

Wiele osób korzystało z nowo wybudowanej drogi łączącej Morzyczyn ze Stargardem Szczecińskim. Wieś była bardzo atrakcyjną miejscowością pod względem dostępnych usług. Można w niej było znaleźć: pocztę, kilka sklepów spożywczych, rzeźnika,

¹ Opracowano na podstawie informacji uzyskanych ze strony internetowej www.kobylanka.pl.

piekarnie, czterech ogrodników, kuźnie, fryzjera, szewca, stolarza, dwie stacje benzynowe, mechanika, kilka firm budowlanych, zespół muzyczny.²

Dawniej wieś podlegała parafii ewangelickiego kościoła parafialnego w Bielkowie, który został zbudowany po 1868 roku. Obecnie kościół nie istnieje, natomiast na początku lat 90 - tych proboszcz miejscowej parafii podjął decyzję budowy nowego kościoła, jednak jego posadowienie nie odpowiada miejscu usytuowania "Starego Kościoła".

Zdjęcie kościoła z 1920 roku



Źródło: Strona internetowa Gminy Kobylanka

² Opracowanie na podstawie informacji zawartych na stronie internetowej: www.kobylanka.pl.

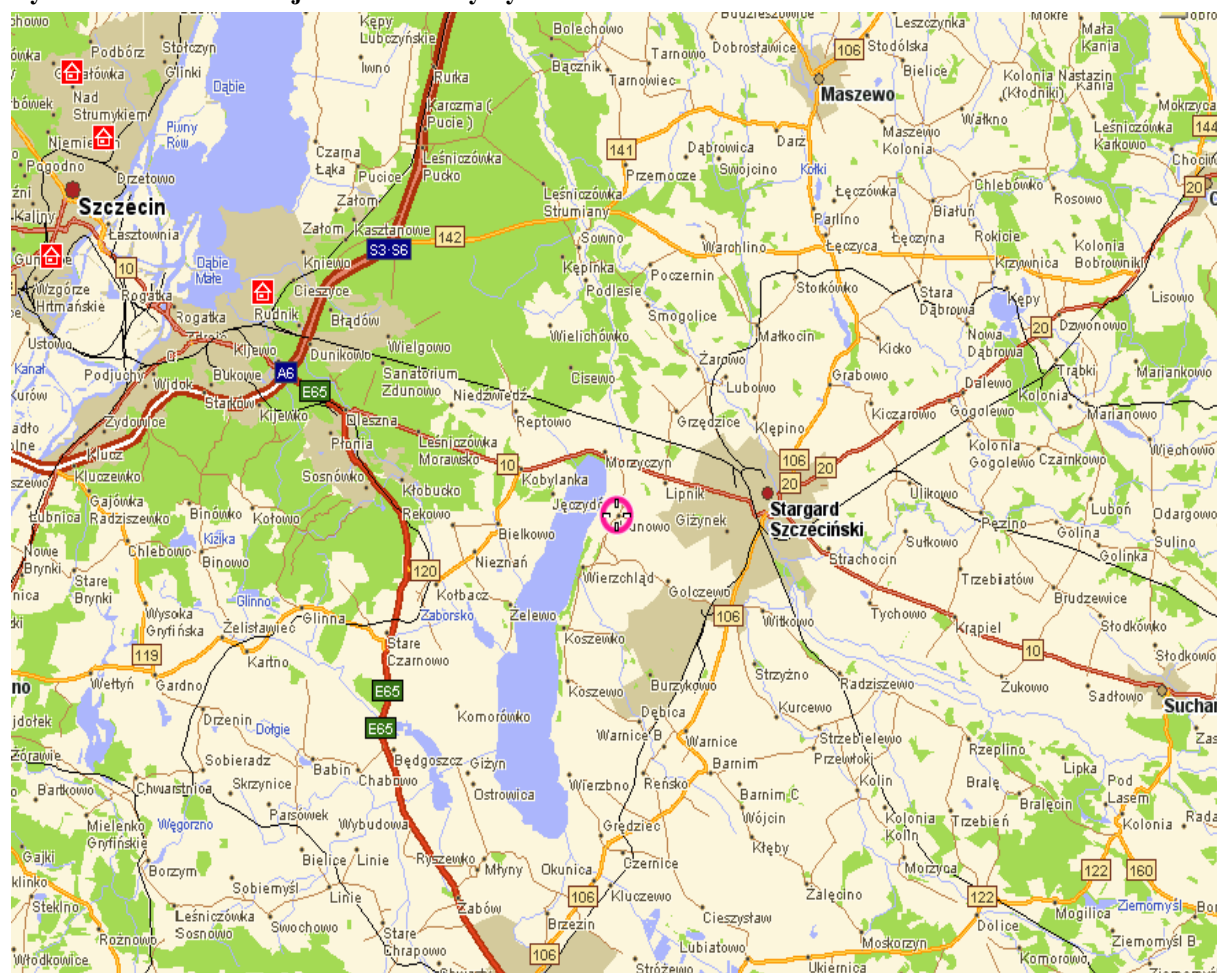
2.2. Syntetyczna charakterystyka miejscowości

2.2.1. Położenie³

Morzyczyn to miejscowość letniskowa leżąca w województwie zachodniopomorskim, w powiecie stargardzkim, w gminie Kobylanka, przy trasie drogi krajowej nr 10. Morzyczyn położony jest 3 km na wschód od Kobylanki (siedziby gminy) i 9 km na zachód od Stargardu Szczecińskiego (siedziby powiatu). W latach 1975-1998 miejscowość należała administracyjnie do województwa szczecińskiego.

Pod względem geograficznym miejscowość leży na Nizinie Szczecińskiej, na południowym skraju Puszczy Goleniowskiej i północnym krańcu Jeziora Miedwie.

Rysunek 1 Położenie miejscowości Morzyczyn



Źródła: www.mapa.szukacz.pl

³ Opracowano na podstawie informacji ze strony internetowej Gminy Kobylanka.

2.2.2. Miejscowość w statystyce

Tabela 1 Miejscowość w statystyce – stan na 31.12.2007 r.

WYSZCZEGÓLNIENIE	WARTOŚCI
Stan ludności ogółem, w tym:	670
kobiety	341
mężczyźni	329
Urodzenia żywe ogółem	4
Zgony ogółem	2
Przyrost naturalny	2
Ludność w wieku przedprodukcyjnym (0-17 lat)	136
Ludność w wieku produkcyjnym Kobiety (18-59 lat) / Mężczyźni (18-64)	468
Ludność w wieku poprodukcyjnym Kobiety (60 lat i więcej) / Mężczyźni (65 lat i więcej)	66

Źródło: Urząd Gminy Kobylanka

2.2.3. Struktura użytkowania gruntów w miejscowości Morzyczyn

Powierzchnia miejscowości Morzyczyn wynosi 385 ha. Znaczną część ogólnej powierzchni miejscowości stanowią grunty orne, które występują na 166,37 ha (43,21%) oraz łąki i pastwiska, które zajmują 96,83 ha (25,15%). Lasy i grunty leśne zajmują natomiast powierzchnię 27,34 ha, co stanowi 7,10% całkowitej powierzchni miejscowości.

Tabela 2 Struktura gruntów według klas bonitacyjnych w miejscowości Morzyczyn – stan na 31.12.2007 r.

WYSZCZEGÓLNIENIE	MIEJSCOWOŚĆ (powierzchnia w ha)
Powierzchnia miejscowości ogółem, w tym:	385
Użytki rolne ogółem, w tym:	304,29
Grunty orne, w tym:	166,37
Grunty klasy I	0
Grunty klasy II	0
Grunty klasy III a	0
Grunty klasy III b	0
Grunty klasy IV a	0
Grunty klasy IV b	0

WYSZCZEGÓLNIENIE	MIEJSCOWOŚĆ (powierzchnia w ha)
Grunty klasy V	81,78
Grunty klasy VI	63,20
Grunty klasy VI z	21,39
Sady	0
Łąki	96,54
Pastwiska	0,29
Lasy i grunty leśne	27,34
Grunty zadrzewione i zakrzewione	2,41
Grunty pod wodami stojącymi	0
Grunty pod wodami płynącymi	0
Grunty pod rowami	0,02
Użytki kopalne	0
Tereny komunikacyjne - drogi	5,70
Tereny komunikacyjne - tereny kolejowe i inne	0
Tereny mieszkaniowe, przemysłowe i inne zabudowane	12,84
Tereny niezabudowane	14,48
Tereny zielone i rekreacyjne	31,87
Tereny różne	3,09
Nie użytki	0,18

Źródło: Urząd Gminy Kobylanka

Na terenie miejscowości Morzyczyn dominują gleby niskiej przydatności rolniczej, tj. gleby V i VI klasy bonitacji, stanowiące całą powierzchnię gruntów ornych. Gleby I, III i III klasy bonitacyjnej charakteryzujące się dobrą przydatnością rolniczą nie występują na terenie miejscowości.

2.2.4. Struktura wieku

Miejscowość Morzyczyn zamieszkiwana była przez **670** mieszkańców (stan na koniec grudnia 2007 r.), co stanowi 18% ogólnej liczby mieszkańców całej gminy. Przekrój statystyczny struktury ludności na terenie gminy Kobylanka i miejscowości Morzyczyn przedstawiają poniższe tabele:

Tabela 3 Struktura procentowa ludności gminy Kobylanka i miejscowości Morzyczyn wg wieku – stan na koniec 2007 r.

przedziały wieku w latach	Gmina Kobylanka		Miejscowość Morzyczyn	
	ogółem	% ogółu populacji	ogółem	% ogółu populacji
do 19	830	22,40%	160	23,88%
20-29	579	15,62%	107	15,97%
30-39	576	15,54%	103	15,37%
40-49	540	14,57%	97	14,48%
50-59	621	16,76%	113	16,87%
60-64	163	4,40%	29	4,33%
powyżej 65	397	10,71%	61	9,10%
razem	3 706	100%	670	100%

Źródło: Urząd Gminy Kobylanka

Największa różnica w strukturze wieku wśród mieszkańców Morzyczyna i gminy Kobylanka występuje w przedziale wieku powyżej 65 lat, wynosząc o 1,61% mniej populacji w tym wieku w miejscowości niż w gminie. W pozostałych przedziałach wiekowych różnica w strukturze procentowej populacji zamieszkującej teren miejscowości w stosunku do obszaru całej gminy wynosi nie więcej niż 1,5 %.

Tabela 4 Struktura ekonomiczna ludności zamieszkującej obszar gminy Kobylanka i miejscowości Morzyczyn - stan na koniec 2007 r.

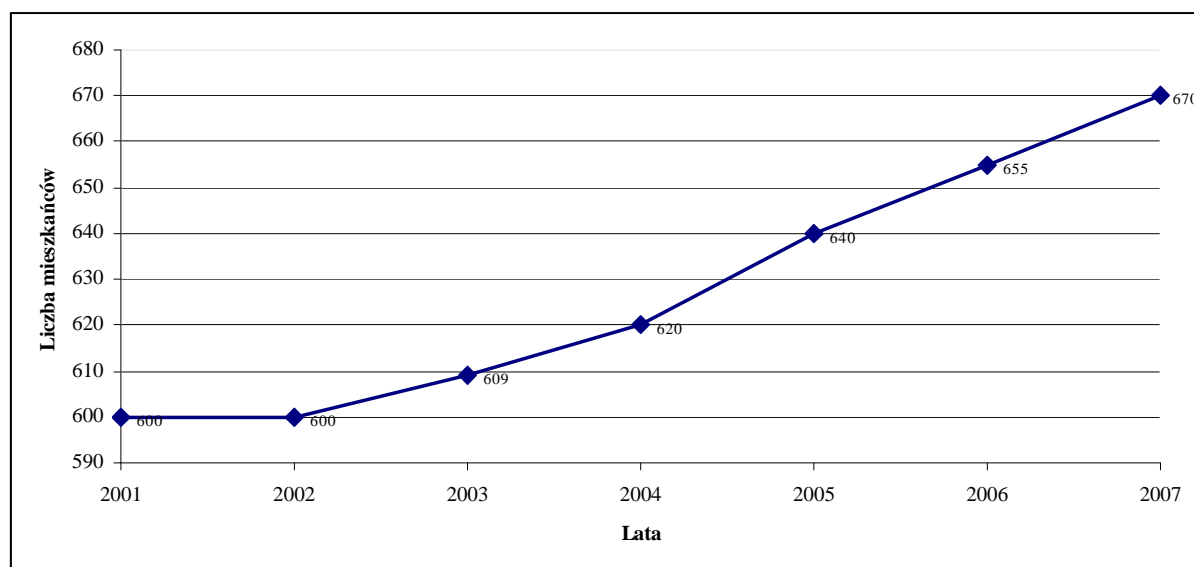
Grupy funkcjonalne	Gmina Kobylanka		Miejscowość Morzyczyn	
	ogółem	% ogółu populacji	ogółem	% ogółu populacji
wiek przedprodukcyjny	754	20,3%	136	20,3%
wiek produkcyjny	2597	70,1%	468	69,9%
wiek poprodukcyjny	355	9,6%	66	9,8%

Źródło: Urząd Gminy Kobylanka

Analizując strukturę ekonomiczną ludności zamieszkującej teren miejscowości Morzyczyn i gminy Kobylanka zaobserwować można, że miejscowość Morzyczyn na koniec 2007 roku charakteryzowała się wyższym o 0,2% wskaźnikiem ludności w wieku poprodukcyjnym i niższym o 0,2% wskaźnikiem ludności w wieku produkcyjnym w stosunku do ludności zamieszkującej gminę Kobylanka. W przypadku ludności w wieku przedprodukcyjnym wskaźniki kształtowały się na takim samym poziomie.

Biorąc pod uwagę liczebność ludności w latach 2001 – 2007 zaobserwować można stopniowe zwiększanie się liczby ludności w poszczególnych latach. Trend ten spowodowany jest napływem ludności z pozostałych miejscowości znajdujących się na terenie gminy.

Wykres 1 Liczebność ludności miejscowości Morzyczyn w latach 2001 – 2007



Źródło: Opracowanie własne na podstawie informacji uzyskanych w Urzędzie Gminy Kobylanka

Zjawisko to potwierdza powyższy wykres obrazujący liczebność miejscowości na przestrzeni lat 2001 – 2007. Liczba mieszkańców w tym okresie zwiększyła się o 70 osób.

2.2.5. Rolnictwo

Na terenie miejscowości wg stanu na koniec 2007 r. znajdowało się 26 gospodarstw, których łączna powierzchnia wynosiła 58,34 ha.

2.2.6. Gospodarka

Strukturę prowadzonej działalności gospodarczej na terenie miejscowości Morzyczyn przedstawia tabela nr 5.

Tabela 5 Struktura prowadzonej działalności gospodarczej – stan na 31.12.2007 r.

WYSZCZEGÓLNIENIE	WARTOŚCI
Placówki handlowe i gastronomiczne	18
Produkcja wyrobów przemysłowych	1
Produkcja wyrobów spożywczych	0
Budownictwo	14
Usługi transportowe	3
Zakłady produkcyjno - usługowe	0
OGÓŁEM:	36

Źródło: Urząd Gminy Kobylanka

W Morzyczynie znajduje się łącznie 36 placówek, prowadzących działalność gospodarczą. Dominują placówki handlowe i gastronomiczne oraz zakłady świadczące usługi budowlane. Ponadto w miejscowości znajdują się trzy zakłady świadczące usługi transportowe i jeden zakład, którego przedmiotem działalności jest produkcja wyrobów przemysłowych. Pozostałe usługi znajdują się przede wszystkim w okolicznych miastach.

2.2.7. Bezrobocie

W Powiatowym Urzędzie Pracy w Stargardzie Szczecińskim z terenu gminy Kobylanka liczba zarejestrowanych bezrobotnych na dzień 31.12.2007 r. wyniosła: **197** osób, w tym **109** kobiet. Prawo do zasiłku posiadały: **33** osoby, w tym **21** kobiet. Liczba zarejestrowanych bezrobotnych była niższa w porównaniu z danymi z końca roku 2006, wg których w Powiatowym Urzędzie Pracy w Stargardzie Szczecińskim z terenu gminy Kobylanka liczba zarejestrowanych bezrobotnych wyniosła: **235** osób, w tym: **126** kobiet. W 2006 roku prawo do zasiłku posiadało: **29** osób, w tym **13** kobiet.

Na dzień 31.12.2007 r. w miejscowości Morzyczyn zarejestrowane były **22** osoby, w tym 16 kobiet. Prawo do zasiłku posiadały **3** osoby, w tym **2** kobiety. Natomiast liczba zarejestrowanych bezrobotnych na dzień 31.12.2006 r. wynosiła: **22** osoby, w tym **11** kobiet. Osoby te nie posiadały prawa do zasiłku.

W stosunku do danych z 2006 r., liczba zarejestrowanych bezrobotnych w miejscowości Morzyczyn nie uległa większym zmianom.

Tabela 6 Bezrobotni według wykształcenia w gminie Kobyłanka i miejscowości Morzyczyn

		Wyższe	Policealne i średnie zawodowe	Średnie ogólnokształcące	Zasadnicze zawodowe	Gimnazjalne i poniżej
STAN NA 31.12.2006 r.						
Gmina Kobyłanka	ogółem	12	44	20	52	107
	kobiet	7	28	16	31	44
Miejscowość Morzyczyn	ogółem	1	7	1	4	9
	kobiet	0	5	1	3	2
STAN NA 31.12.2007 r.						
Gmina Kobyłanka	ogółem	11	35	23	41	87
	kobiet	7	28	20	18	36
Miejscowość Morzyczyn	ogółem	0	8	4	3	7
	kobiet	0	7	3	3	3

Źródło: Powiatowy Urząd Pracy w Stargardzie Szczecińskim

W gminie Kobyłanka zauważalny jest wzrost liczby bezrobotnych wśród osób z wykształceniem średnim ogólnokształcącym, natomiast w pozostałych grupach ilość osób pozostających bez pracy zmniejszyła się. Natomiast w miejscowości Morzyczyn w okresie od grudnia 2006 roku do grudnia 2007 odnotowano niewielkie zmiany w liczbie bezrobotnych, zwiększyła się liczba osób bezrobotnych posiadających wykształcenie średnie ogólnokształcące.

W Polsce od kilku lat obserwowane jest zjawisko spadku bezrobocia, które jest również zauważalne w województwie zachodniopomorskim, powiecie stargardzkim oraz w gminie Kobyłanka. Kształtowanie się stopy bezrobocia⁴ w powiecie stargardzkim, województwie zachodniopomorskim i w kraju w latach 2005-2007 oraz odsetka bezrobocia w Gminie Kobyłanka przedstawiają poniższe tabele.

Tabela 7 Stopa bezrobocia w %

Stan na:	31.12.2005 r.	31.12.2006 r.	31.12.2007 r.
powiat stargardzki	31,4	26,2	22,3
woj. zachodniopomorskie	25,6	21,5	16,6
POLSKA	17,6	14,8	11,4

Źródło: <http://www.psz.praca.gov.pl/>

⁴ Stopa bezrobocia - w stosunku do powiatu, regionu i Polski liczona metodą: procentowy udział bezrobotnych w liczbie cywilnej ludności aktywnych zawodowo, szacowany na koniec każdego – badanego okresu.

Tabela 8 Bezrobocie w Gminie Kobylanka na przestrzeni lat 2005-2007

Rok	Ogółem		Zamieszkali na wsi		Odsetek bezrobocia ⁵
	razem	kobiety	razem	kobiety	
2005	287	155	287	155	12,5%
2006	235	126	235	126	9,8%
2007	197	109	197	109	8,0%

Źródło: Urząd Pracy w Szczecinie

2.2.8. Oświata

Na terenie miejscowości Morzyczyn brak jest placówki oświatowej. Dzieci uczęszczają do Szkoły Podstawowej w Kobylance, natomiast edukacja na poziomie gimnazjalnym odbywa się w Zespole Szkół Publicznych w Reptowie.

2.2.9. Ochrona zdrowia

Podstawową opiekę zdrowotną dla mieszkańców miejscowości Morzyczyn zapewnia Niepubliczny Zakład Opieki Zdrowotnej w Kobylance.

Pomoc doraźną zapewnia pacjentom Stacja Pogotowia Ratunkowego w Stargardzie Szczecińskim.

2.2.10. Kultura

Na terenie miejscowości Morzyczyn działa świetlica środowiskowa, która jest pod opieką sołectwa. Prowadzone są w niej zajęcia dla dzieci, a także organizowane spotkania wiejskie. Poza tym w miejscowości brak jest placówek kulturalnych, takich jak domy kultury, kina i inne. W miejscowości nie działają również zorganizowane grupy przedsięwzięć kulturalnych.

2.2.11. Sport i wypoczynek

W miejscowości Morzyczyn brak jest obiektów sportowo – rekreacyjnych.

2.2.12. Infrastruktura techniczna i komunikacyjna

2.2.12.1. Transport i komunikacja

Sieć drogową na terenie miejscowości Morzyczyn głównie tworzy droga krajowa nr 10 relacji Szczecin - Bydgoszcz.

⁵ Odsetek bezrobocia – udział procentowy bezrobotnych w liczbie ludności w wieku produkcyjnym.

Do dyspozycji mieszkańców jest kilkadziesiąt połączeń autobusowych i mikrobusowych w kierunku Szczecina i Stargardu Szczecińskiego.

2.2.12.2. Telekomunikacja

Na terenie miejscowości Morzyczyn znajduje się centrala telefoniczna Telekomunikacji Polskiej S. A., do której podłączeni są mieszkańcy. Połączenie można uzyskać także za pomocą bezprzewodowej telefonii komórkowej sieci: PLUS GSM, ERA GSM i ORANGE. Na terenie miejscowości jest dostęp do Internetu szerokopasmowego.

2.2.12.3. Zaopatrzenie w ciepło

Na terenie miejscowości brak jest centralnej sieci ciepłowniczej. Na dzień dzisiejszy nie ma również planów budowy takiej sieci.

2.2.12.4. Zaopatrzenie w gaz

Miejscowość Morzyczyn jest wyposażona w sieć rozdzielczą gazu ziemnego. Wszystkie gospodarstwa mają możliwość podłączenia do sieci gazowej.

2.2.12.5. Zaopatrzenie w wodę

Wszystkie miejscowości gminy Kobylanka posiadają sieci wodociągowe w układzie grupowym zasilane w ujęciu w Lipniku (gmina Stargard Szczeciński), Kobylance i Bielkowie. Zgodnie z analizą wykonaną w studium uwarunkowań i zagospodarowania przestrzennego gminy – system zaopatrzenia w wodę gminy Kobylanka jest wadliwy i posiada niewłaściwą strukturę. Ujęcie wody zlokalizowane jest poza obszarem gminy (w Lipniku), a jednostronny transport wody magistralami wodociągowymi ze wschodu w kierunku zachodnim jednoznacznie go dyskredytuje pod względem hydraulicznym. W Kobylance znajduje się ujęcie dla osiedla Zielone (studnia odwiercona w 2002 r.).⁶

Długość sieci wodociągowej (bez przyłączy):	brak danych
Stan sieci:	brak danych
Liczba stacji uzdatniania wody:	0 szt.
Liczba przyłączy prowadzących do budynków:	330 szt.

⁶ Opracowanie na podstawie Programu Ochrony Środowiska Powiatu Stargardzkiego.

W związku z dynamicznym rozwojem budownictwa jednorodzinnego i rekreacji indywidualnej kolejnym etapem, przewidzianym na lata 2010 – 2012 będzie rozbudowa sieci dystrybucyjnej i włączenie sieci gminnej do wodociągu miedwiańskiego, zaopatrującego w wodę pitną Szczecin.

2.2.12.6. Kanalizacja

Miejscowość Morzyczyn jest skanalizowana. Sieć kanalizacyjna jest sukcesywnie rozbudowywana w terenach objętych zabudową mieszkaniową. Długość sieci kanalizacyjnej wynosi 12 km, podłączonych jest do niej 349 gospodarstw domowych.

Miejscowość Morzyczyn posiada mechaniczno – biologiczną oczyszczalnię ścieków, która obecnie oczyszcza ścieki ze wsi Morzyczyn, Zieleniewo i Jęczydół. Zrzut ścieków następuje za pośrednictwem rowu melioracyjnego i kanału Sowno do rzeki Iny. Ścieki oczyszczane są w ciągu technologicznym „BIOBLOK” typu PS-400. Przeciętny odpływ wynosi 400 m³/dobę, natomiast średnia moc przerobowa wynosi 350 m³/dobę. Oczyszczalnia posiada pozwolenie wodnoprawne na eksploatację i odprowadzanie ścieków. Jednakże na rok 2009 planowana jest inwestycja związana z likwidacją oczyszczalni ścieków. Ścieki z całej zlewni przesyłane będą rurociągiem tłocznym do oczyszczalni w Stargardzie Szczecińskim.

2.2.13. Gospodarka odpadami

Podmioty działające na terenie gminy: MPGK Stargard Szczeciński Sp.z o.o., Rethmann Sp.z o.o., Tompol – Tomasz Franekci. Odpady trafiają na składowiska w Łęczycy, Sierakowie i w Dolicach.

W gminie Kobylanka prowadzona jest przez firmę Rethmann Sp.z o.o. selektywna zbiórka odpadów: PET, szkło, papier. Gmina Kobylanka jest częściowo zgazyfikowana, co wpływa na skład odpadów (mniejsza ilość wytwarzanych w gospodarstwach domowych – pozostałości po spalaniu węgla).

W sołectwie funkcjonują punkty zbiórki odpadów segregowanych (szkło, papier, PET). Brak jest natomiast składowiska odpadów komunalnych.

2.2.14. Zasoby przyrodnicze, środowiskowe i stan środowiska

Miejscowość Morzyczyn położona jest w strefie bezpośredniego oddziaływania strefy ochrony ujęcia wody Jeziora Miedwie.

Uchwałą Rady Gminy ustanowiony został Park Gminny, który obejmuje dawny cmentarz ewangelicki, urządzony w formie lapidarium.

2.2.15. Turystyka i baza turystyczna

Morzyczyn to typowa miejscowość turystyczno - rekreacyjna. Pełni taką rolę dla mieszkańców Szczecina i Stargardu Szczecińskiego. Sztandarowym produktem turystycznym jest promenada nad Jeziorem Miedwie. Na długości 2 km, pomiędzy drogą krajową nr 10 i jeziorem, zlokalizowany jest w większości potencjał turystyczny miejscowości służący wypoczynkowi, rekreacji, obsługi ruchu turystycznego i handlu. Sama promenada oferuje szlak spacerowy, plażę, pola namiotowe, campingi, marinę i inne stacje żeglarskie, muszlę koncertową i wiele atrakcji dla dzieci, młodzieży i dorosłych.

W okolicach samego jeziora zlokalizowana jest duża strefa budownictwa rekreacji indywidualnej.

Miejscowość Morzyczyn leży na trasie szlaku rowerowego biegnącego wzdłuż drogi krajowej nr 10 w kierunku Stargardu Szczecińskiego. Planuje się włączenie tego szlaku w kierunku Szczecina dwoma drogami - przez Kobylankę oraz przez Reptowo.

2.2.16. Zarys historyczny

Pierwsze wzmianki o miejscowości Morzyczyn pochodzą z 1752 roku z okazji XVIII wiecznej kolonizacji tych terenów. Obecnie wieś z XVIII wieku nie istnieje, pozostał jedynie ślad starego cmentarza. Funkcje turystyczną miejscowość pełni już od przełomu XIX i XX wieku. Atrakcyjność tego miejsca wynika z bardzo dobrych warunków naturalnych, dogodnej komunikacji i dobrego zagospodarowania turystycznego.

3. OBSZAR I CZAS REALIZACJI PLANU ODNOWY MIEJSCOWOŚCI MORZYCZYN

W celach znajdujących się w niniejszym dokumencie zawarte są kierunki działania, które stanowią naturalny obszar realizacji Planu Odnowy Miejscowości Morzyczyn.

Plan ten określa szczególne obszary, które stanowią wyodrębnione elementy przestrzeni miejscowości, są to obszary:

- **infrastruktury społeczno-publicznej,**
- **infrastruktury oświatowo – sportowej,**
- **rolnictwa ekologicznego,**
- **rozwoju gospodarstw agroturystycznych i innych usług turystycznych,**
- **infrastruktury kanalizacyjnej,**
- **infrastruktury drogowej i okołodrogowej,**
- **aktywizacji gospodarczej,**
- **infrastruktury rekreacyjno – wypoczynkowej,**
- **rozwoju kulturalnego oraz edukacyjnego,**
- **bezpieczeństwa i porządku publicznego,**
- **aktywizacji społecznej i zawodowej mieszkańców.**

Powyższe obszary zapisane w celach pierwszorzędnych i drugorzędnych traktuje się, jako obszary rozwoju społeczno-gospodarczego miejscowości Morzyczyn na lata 2008-2015.

Wymienione obszary zidentyfikowane na podstawie celów i kierunków działania stanowią o podziale przestrzeni społeczno – gospodarczej miejscowości, w której będą realizowane poszczególne przedsięwzięcia zamieszczone w Planie Odnowy Miejscowości Morzyczyn. Dotyczy to inwestycji finansowanych w oparciu o montaż finansowy środków z budżetu gminy i funduszy strukturalnych, jak i realizowanych tylko w oparciu o środki własne i w montażu z partnerem prywatnym w ramach ppp.

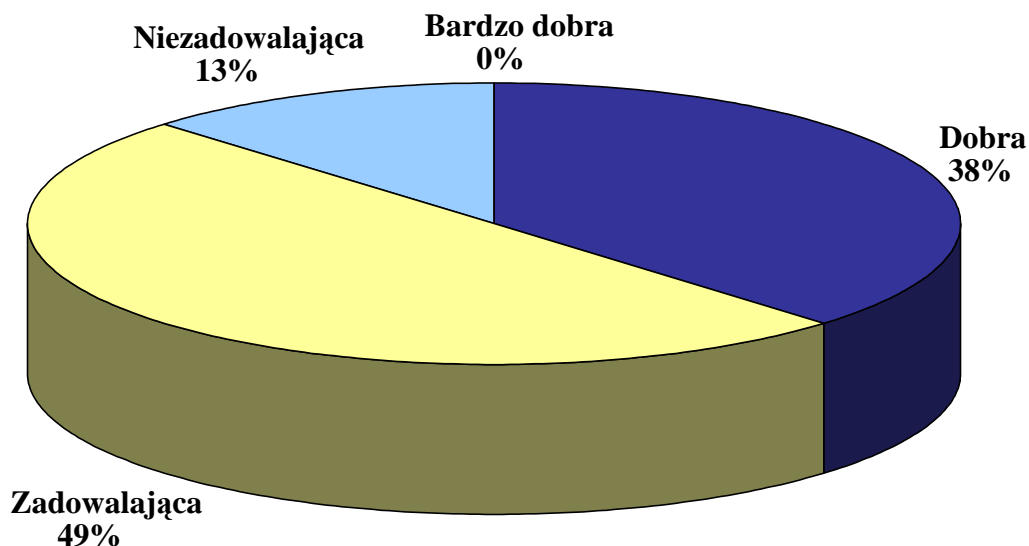
4. OCENA SYTUACJI SPOŁECZNO-GOSPODARCZEJ MIEJSCOWOŚCI MORZYCZYN

Respondenci debaty strategicznej na podstawie przeprowadzonej ankiety dokonali oceny sytuacji społeczno – gospodarczej miejscowości Morzyczyn pod kątem jakości i komfortu życia w tej miejscowości w porównaniu z innymi miejscowościami znajdującymi się na terenie gminy Kobylanka.

Kategoria ocen:

A	-	bardzo dobra
B	-	dobra
C	-	zadowalająca
D	-	niezadowalająca

Wyniki w procentach oddanych głosów na poszczególne kategorie ocen:



Uczestnicy debaty strategicznej określili również ogólny trend rozwoju gospodarczego miejscowości w następujących kategoriach:

Kategoria ocen:

- A - kierunek wzrostu gospodarczego**
- B - stagnacja**
- C - kierunek pogarszającego się stanu gospodarki**

Wyniki w procentach oddanych głosów na poszczególne kategorie ocen przedstawiają się następująco:



5. ANALIZA SWOT

Nazwa SWOT jest akronimem angielskich słów Strengths (mocne strony), Weaknesses (słabe strony), Opportunities (szanse w otoczeniu), Threats (zagrożenia w otoczeniu).

Jest ona efektywną metodą identyfikacji słabych i silnych stron miejscowości oraz badania szans i zagrożeń, jakie stoją przed miejscowością. SWOT zawiera określenie czterech grup czynników:

- „**mocnych stron**” – uwarunkowań wewnętrznych, które stanowią silne strony miejscowości i które należy wykorzystać sprzyjając będą jej rozwojowi (utrzymać je jako mocne, i na których należy oprzeć jej przyszły rozwój);
- „**słabych stron**” – uwarunkowań wewnętrznych, które stanowią słabe strony miejscowości i które nie wyeliminowane utrudniać będą jej rozwój (ich oddziaływanie należy minimalizować);
- „**szans**” - uwarunkowań zewnętrznych, które nie są bezpośrednio zależne od zachowania społeczności wiejskiej, ale które mogą być traktowane jako szanse, i przy odpowiednio podjętych przez nią działaniach, wykorzystane jako czynniki sprzyjające rozwojowi miejscowości;
- „**zagrożeń**” - uwarunkowań zewnętrznych, które także nie są bezpośrednio zależne od zachowania społeczności wiejskiej, ale które mogą stanowić zagrożenie dla jej rozwoju (należy unikać ich negatywnego oddziaływania na rozwój miejscowości).

Przedstawiona poniżej analiza mocnych i słabych stron oraz szans i zagrożeń jest syntezą poszczególnych obszarów życia społeczno-gospodarczego miejscowości.

Poniższy zbiór informacji o mocnych i słabych stronach miejscowości i stojących przed nią szansach i zagrożeniach jest uzgodnioną wypadkową wiedzy o stanie i potrzebach miejscowości ułożonych przekrojowo (w ramach poszczególnych obszarów życia społeczno - gospodarczego).

Ponadto dla stworzenia lepszych podstaw do oceny sytuacji społeczno - gospodarczej w miejscowości Morzyczyn przeprowadzono ankietę, której celem była ocena komfortu życia mieszkańców w stosunku do innych podobnych miejscowości w gminie oraz ocena trendów w życiu społeczno – gospodarczym na przestrzeni ostatnich lat.

M O C N E S T R O N Y

- Promenada nad Jeziorem Miedwie
- Infrastruktura rekreacyjna (kort tenisowy)
- Czyste środowisko, dobry klimat
- Położenie między Szczecinem a Stargardem Szczecińskim
- Aktywność społeczna mieszkańców
- Niskie bezrobocie
- Zamożne społeczeństwo
- Komunikacja
- Obwodnica
- Infrastruktura kanalizacyjna i wodociągowa
- Turystyka
- Poczucie terytorialnej przynależności
- Amfiteatr
- Dobry dojazd do miejscowości
- Położenie geograficzne
- Świetlica wiejska
- Brak uciążliwego przemysłu
- Oczyszczalnia ścieków
- Place zabaw dla dzieci i młodzieży
- Imprezy kulturalne
- Tereny leśne
- Aktywni mieszkańcy

S Ł A B E S T R O N Y

- Niedostatecznie rozwinięta sieć hotelowo – gastronomiczna
- Infrastruktura drogowa i okołodrogowa
- Brak infrastruktury sportowej
- Brak placówek oświatowych
- Niedostateczna ilość ścieżek rowerowych
- Estetyka części miejscowości
- Zbyt mała ilość pojemników na odpady
- Niezagospodarowany Ośrodek Sportu i Rekreacji
- Słabo rozwinięte usługi turystyczne
- Brak miejsc parkingowych
- Brak promocji miejscowości
- Brak Zakładu Opieki Zdrowotnej
- Brak biblioteki
- Dzikie wysypiska śmieci
- Niezagospodarowany teren przy świetlicy
- Komunikacja podmiejska
- Brak sieci gazowej
- Okresowe wyłączanie prądu
- Niezadowolająca praca policji i straży gminnej
- Ferma drobiu
- Natężenie ruchu samochodowego

S Z A N S E

- Poprawa bezpieczeństwa
- Monitoring
- Punkt pocztowy
- Rozbudowa infrastruktury kanalizacyjnej
- Czystość środowiska naturalnego
- Poprawa jakości dróg
- Finansowe środki pozabudżetowe na rozwój miejscowości
- Edukacja ekologiczna dzieci i młodzieży
- Rozwój infrastruktury rekreacyjnej i sportowej
- Rozwój podmiotów gospodarczych w powiecie i na terenie gminy
- Rozwój turystyki i agroturystyki

Z A G R O Ź E N I A

- Emigracja młodych i wykształconych ludzi w poszukiwaniu pracy
- Zanieczyszczenie Jeziora Miedwie
- Degradacja środowiska naturalnego
- Brak kolektora ściekowego
- Brak środków finansowych na rozwój miejscowości
- Alkoholizm i narkomania
- Natężenie hałasu z obwodnicy
- Wandalizm
- Patologie
- Klęski żywiołowe
- Wzrost poziomu wód gruntowych
- Powstawanie dużych zakładów przemysłowych

6. MISJA

Misja jest wyrażeniem, które określa główny cel miejscowości, jej „sens życia”. Jest wyrazem dążeń i oczekiwań w stosunku do miejscowości, dla której została sformułowana.

Wypracowana misja rozwoju miejscowości poprzez wizję, pokazuje pozytywny obraz miejscowości Morzyczyn na kolejne 7 lat.

Przeprowadzone analizy i wyartykułowane potrzeby mieszkańców, pozwalają na określenie głównych celów planu. Cele te będą wyznacznikiem kierunku wszystkich działań objętych planem.

Misja dla miejscowości Morzyczyn jest opisem wizji miejscowości oraz jej głównego pola działań w przyszłości. Koncentruje się ona na istocie rzeczy, dostosowuje kierunki działań do długoterminowych celów, równocześnie pełni funkcje motywacyjne i promocyjne.

Misja wyraźnie określa charakter miejscowości i wskazuje jej atuty. Z misji bezpośrednio wynikają obszary, które powinny być rozwijane. Obszary rozwojowe miejscowości Morzyczyn, które wypracowano wspólnie na debacie strategicznej wzajemnie się uzupełniają. Wiele zadań realizacyjnych wskazanych w obszarze "gospodarka" powiązanych będzie zarówno z obszarem "infrastruktura", jak i dotyczyć będzie samych mieszkańców. Rozwój małej i średniej przedsiębiorczości będzie zarówno kreował nowe miejsca pracy, jak również będzie wpływał na inwestycje w dziedzinie infrastruktury, czy ochrony środowiska naturalnego. Zadania realizowane w obszarach związanych z kulturą, oświatą i sportem wpłyną na podnoszenie poziomu wykształcenia mieszkańców oraz integracji kulturalnej z gminą i regionem.

W dalszej części planu przedstawiono obszary, cele i kierunki działania dla każdego z obszarów życia społeczno – gospodarczego (gospodarka, infrastruktura, społeczność).

Miejscowość Morzyczyn

W obszarze gospodarczym w miejscowości Morzyczyn w najbliższych latach będą się dokonywać procesy zbliżające mieszkańców wsi do standardów życia w podobnych miejscowościach w rozwiniętych gospodarczo regionach Unii Europejskiej.

- **rolnictwo** – restrukturyzacja rolnictwa w skali makro i procesy doprowadzające do specjalizacji istniejących gospodarstw oraz możliwa absorpcja dotacji Unii Europejskiej zapewni wzrost nowoczesności, opłacalności i konkurencyjności produkcji rolniczej miejscowych gospodarstw dążących do specjalizacji zarówno w produkcji roślinnej, jak i zwierzęcej. Poza tym coraz większe znaczenie dla rolnictwa będzie miał rozwój upraw proekologicznych.
- **usługi** – rozwój usług bytowych dla ludności opierać się będzie na dobrze rozwiniętych mikroprzedsiębiorstwach (samozatrudnieniu). Usługi związane z obsługą nowoczesnej gospodarki rynkowej (usługi finansowe, rachunkowe, bankowe, ubezpieczeniowe itp.) służące rozwojowi małej i średniej przedsiębiorczości na terenie miejscowości oparte będą głównie o firmy zlokalizowane na terenie gminy Kobylanka i okolicznych miast powiatowych.
- **działalność produkcyjna pozarolnicza** – rozwój przetwórstwa rolno – spożywczego oraz rzemiosło produkcyjne oparte na spółdzielczości nowego typu oraz przedsiębiorstwa społeczne (preferowane formy zatrudnienia – dofinansowywane przez Rząd RP i fundusze strukturalne) są przyszłością mikro przedsiębiorczości w miejscowości Morzyczyn.
- **turystyka** – funkcja o rosnącym znaczeniu w gospodarce Morzyczyn – turystyka kwalifikowana (szlaki piesze, rowerowe, turystyka konna), weekendowa oraz agroturystyka oparta o walory Jeziora Miedwie i Puszczy Goleniowskiej.

7. ANKIETY POGLĄDOWE

Uczestnicy debaty strategicznej w dniu 26.05.2008 r. „na gorąco” formułowali przedsięwzięcia inwestycyjne, które ich zdaniem powinny zostać zrealizowane w najbliższym czasie. Uczestnicy debaty, oceniali je w skali ważności dla społeczności lokalnej i kolejności ich realizacji stosując punktację od 1 (mało ważne) do 10 pkt (najważniejsze dla Morzyczyna).

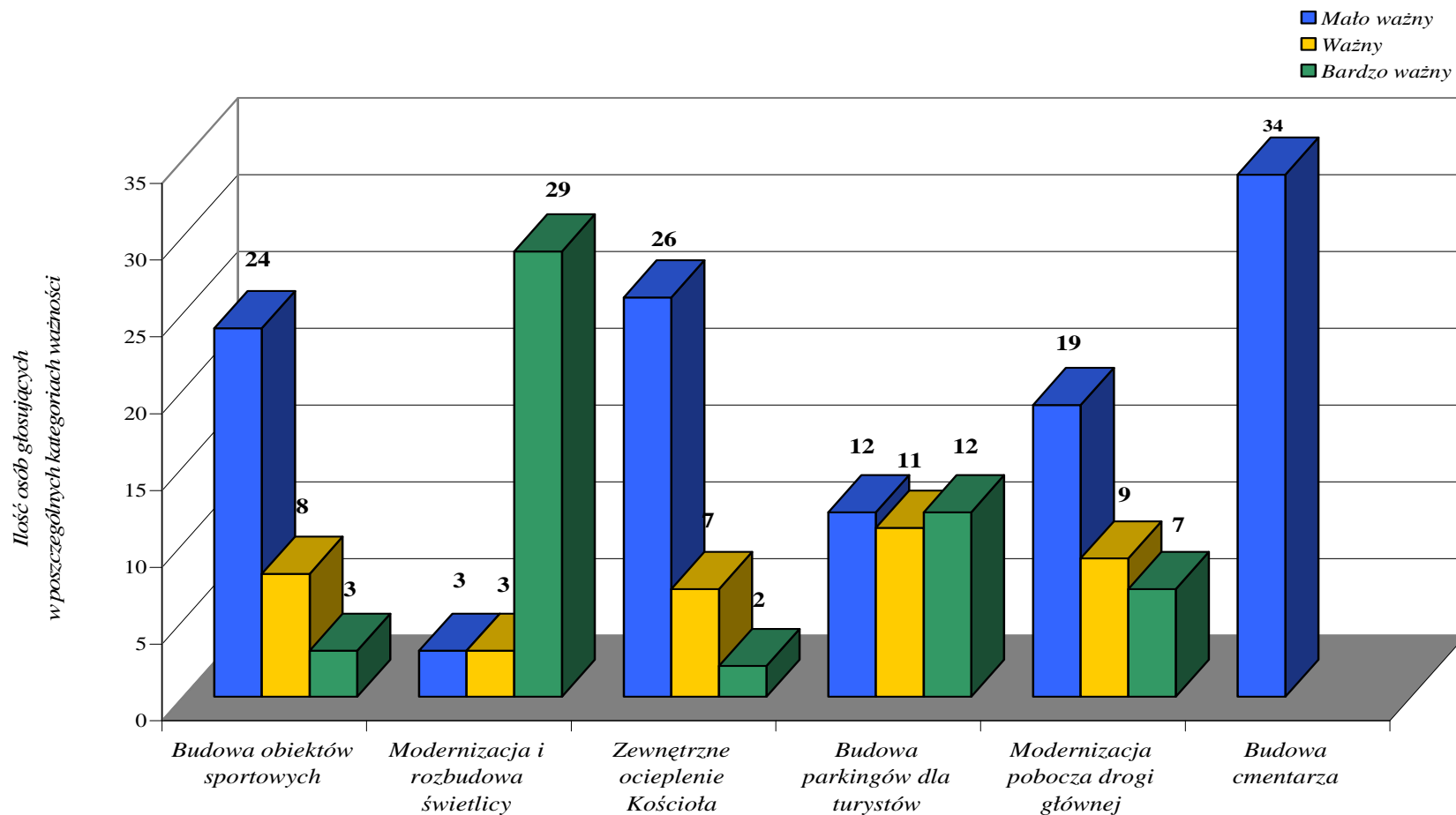
Tabela 9 Liczba głosów oddanych na najważniejsze przedsięwzięcia inwestycyjne zidentyfikowane przez uczestników debaty strategicznej

	Przedsięwzięcia inwestycyjne	Mało ważne				Ważne					Bardzo ważne			
		1	2	3	Su ma ¹	4	5	6	7	Su ma	8	9	10	Su ma
1	Budowa obiektów sportowych np. marina, szlaki rowerowe.	17	2	5	24	0	6	0	2	8	0	1	2	3
2	Modernizacja i rozbudowa świetlicy wraz z zagospodarowaniem jej otoczenia.	3*	0	0	3	0	3	0	0	3	1	4	24	29
3	Zewnętrzne ocieplenie Kościoła i remont odprowadzenia wody deszczowej.	20	3	3	26	2	4	0	1	7	1	0	1	2
4	Budowa parkingów dla turystów.	9	2	1	12	1	5	1	4	11	3	3	6	12
5	Wyrównanie, utwardzenie i zagospodarowanie pobocza drogi głównej.	13	3	3	19	2	4	1	2	9	3	2	2	7
6	Budowa cmentarza	30	4	0	34	1	0	0	0	1	0	0	0	0

¹) suma wartości z kategorii „mało ważne”

*ilość osób oddających głos na określoną punktację (w tym przypadku 3 osoby dały 1 punkt na problem nr 2).

Wykres 2 Hierarchizacja planowanych przedsięwzięć inwestycyjnych w miejscowości Morzyczyn



Źródło: Opracowanie własne na podstawie przeprowadzonych ankiet podczas debaty strategicznej

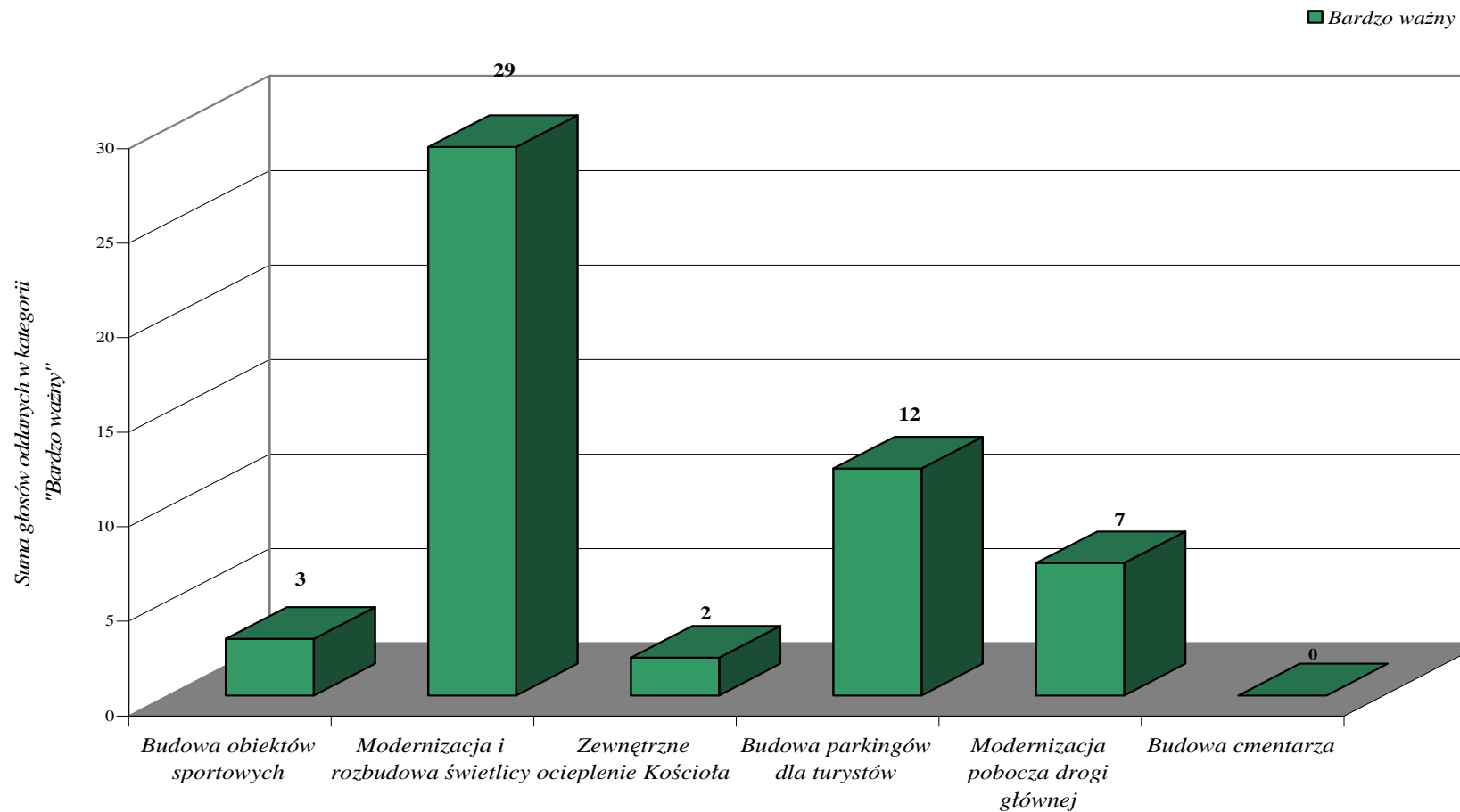
Hierarchizację planowanych przedsięwzięć inwestycyjnych w miejscowości Morzyczyn jako suma głosów oddanych w kategorii oceny „Bardzo ważne” przedstawia poniższa tabela.

Tabela 10 Hierarchizacja planowanych przedsięwzięć inwestycyjnych w miejscowości Morzyczyn w kategorii oceny „Bardzo ważne”

		Bardzo ważne			
	Przedsięwzięcia inwestycyjne	8	9	10	Suma
1	Budowa obiektów sportowych np. marina, szlaki rowerowe.	0	1	2	29*
2	Modernizacja i rozbudowa świetlicy wraz z zagospodarowaniem jej otoczenia.	1	4	24	284
3	Zewnętrzne ocieplenie Kościoła i remont odprowadzenia wody deszczowej.	1	0	1	18
4	Budowa parkingów dla turystów.	3	3	6	111
5	Wyrównanie, utwardzenie i zagospodarowanie pobocza drogi głównej.	3	2	2	62
6	Budowa cmentarza	0	0	0	0

* suma iloczynów ilości punktów i liczby osób, np.: $8 \times 0 + 9 \times 1 + 10 \times 2 = 29$

Wykres 3 Hierarchizacja planowanych przedsięwzięć inwestycyjnych w miejscowości Morzyczyn w kategorii oceny „Bardzo ważne”



Źródło: Opracowanie własne na podstawie przeprowadzonych ankiet podczas debaty strategicznej

8. DIAGNOZA STANU

Diagnoza Stanu jest syntezą raportu o stanie miejscowości Morzyczyn. W diagnozie wyszczególniono najważniejsze cechy poszczególnych obszarów przyjętych do oceny oraz określenia celów i kierunków działania.

Charakterystykę obszarów cechuje wyszczególnienie ich cech w odniesieniu do miejscowości jako całości, jej zróżnicowań wewnętrznych oraz pozycji w gminie.

Poszczególnym wnioskowi przyporządkowano znaki wartościujące znaczenie treści:

- (+) wartość pozytywna dla rozwoju miejscowości,
- (+/-) wartość o niewielkim znaczeniu na obecnym etapie rozwoju miejscowości,
- (-) wartość negatywna dla rozwoju społeczno – gospodarczego miejscowości Morzyczyn.

Ocenę potencjału wewnętrznego dokonano metodą analizy SWOT, która jest bilansem słabych i mocnych stron oraz szans i zagrożeń.

GOSPODARKA

- (+/-) miejsca pracy (dostępność)
- (-) produkcja żywności ekologicznej
- (+/-) usługi
- (-) przetwórstwo rolno-spożywcze
- (+) liczba podmiotów gospodarczych
- (+/-) wykształcenie się procesów rozwojowych w sektorze prywatnym
- (-) struktura użytków rolnych
- (-) struktura powierzchni gospodarstw rolnych
- (+) obszary turystyczne i rekreacyjne

SPOŁECZNOŚĆ

- (+/-) ubożenie społeczeństwa
- (+) więzi społeczne
- (+) wzrastająca aktywność społeczna
- (+/-) kultura masowa
- (-) infrastruktura oświatowa
- (+/-) bezrobocie
- (-) stowarzyszenia i organizacje pozarządowe

INFRASTRUKTURA

- (-) stan dróg i chodników
- (+) sieć wodociągowa
- (+) sieć kanalizacyjna
- (+/-) stopień zgazyfikowania miejscowości
- (-) infrastruktura sportowa
- (-) infrastruktura rekreacyjno – wypoczynkowa
- (-/+) infrastruktura okołobiznesowa
- (+) stan sieci telefonii stacjonarnej
- (+) dostęp do Internetu
- (+/-) baza turystyczna

9. PRIORYTETY ROZWOJU SPOŁECZNO-GOSPODARCZEGO

Hierarchizacji celów dokonano w trzech obszarach rozwoju społeczno - gospodarczego.

Dla każdego z tych obszarów wyznaczono trzy cele pierwszorzędne, bez których miejscowość Morzyczyn nie ma możliwości dalszego rozwoju oraz jeżeli było to możliwe wskazano na trzy cele drugorzędne, które powinny znacznie przyspieszać rozwój w danym obszarze.

Na podstawie tak zhierarchizowanych celów, o których mowa w rozdziale 10. określono priorytety w poszczególnych obszarach rozwoju społeczno - gospodarczego i zapisano je poniżej.

G O S P O D A R K A

Priorytetem w obszarze gospodarczym jest stworzenie warunków do powstawania gospodarstw agroturystycznych oraz rozwój produkcji zdrowej żywności, przy jednoczesnym rozwijaniu zdolności do pozyskiwania pozabudżetowych środków finansowych na realizację planowanych inwestycji.

I N F R A S T R U K T U R A

Priorytetem w tym obszarze jest przebudowa i poprawa stanu technicznego infrastruktury społeczno - publicznej przy jednoczesnych działaniach w kierunku budowy infrastruktury rekreacyjno – wypoczynkowej, kanalizacyjnej a także poprawy infrastruktury drogowej i okołodrogowej.

S P O Ł E C Z N O Ś Ć

Obszar społeczny za priorytetowe cele przyjął działania w kierunku integracji mieszkańców Morzyczyna i pobudzenia ich aktywności między innymi poprzez wszechstronny rozwój kulturalny i edukacyjny mieszkańców. Działania te wspierane będą zagospodarowaniem czasu wolnego dzieciom i młodzieży.

10. CELE I KIERUNKI DZIAŁANIA (INWESTYCJE)

Cele wraz z kierunkami działania zostały podzielone na obszary strategiczne. Obszary strategiczne są najistotniejszymi polami działania, a jednocześnie wytyczają kierunki prac na najbliższe lata. Działalność miejscowości Morzyczyn koncentrować będzie się na trzech obszarach:

- **GOSPODARKA,**
- **INFRASTRUKTURA,**
- **SPOŁECZNOŚĆ.**

Tablica celów w poszczególnych obszarach (gospodarka, infrastruktura, społeczność) uporządkowuje pod względem ważności i znaczenia dla rozwoju poszczególne zidentyfikowane cele.

Cele pierwszorzędne - w każdym z tych obszarów (trzy cele) to takie cele, bez których utrzymanie obecnego status quo (rozwoju danego obszaru) nie jest możliwe. Przewidziano, że czas realizacji tych celów z przyporządkowanymi tym celom inwestycjami powinien się zamknąć przed 2015 r.

Cele drugorzędne to cele, które w skrócie można określić jako cele prorozwojowe (ich realizacja przyspieszy rozwój danego obszaru), a czas realizacji tych celów łącznie z przypisanymi im inwestycjami może wykroczyć poza rok 2015.

Kierunki działania (**INWESTYCJE**) zmierzające do realizacji poszczególnych celów strategicznych przedstawiono poniżej każdego z celów w układzie tabelarycznym.

Jednocześnie zidentyfikowane inwestycje niezbędne do realizacji na terenie miejscowości Morzyczyn zhierarchizowano dla zbudowania podstaw logicznego uporządkowania celów i kierunków działania (inwestycji) w poszczególnych obszarach rozwoju społeczno – gospodarczego. Hierarchizacja ta poprzedza późniejsze tabele z celami i przyporządkowanymi im działaniami.

Tabela 11 Obszar strategiczny „Gospodarka”

10.1. GOSPODARKA								
Cele pierwszorzędne do roku 2013								
<i>Podjąć działania w kierunku wspierania procesu rozwoju produkcji zdrowej żywności i tworzenia gospodarstw agroturystycznych na terenie Morzyczyna.</i>			<i>Podjąć działania w kierunku skutecznego pozyskiwania pozabudżetowych środków finansowych na realizację planowanych inwestycji w Morzyczynie.</i>			<i>Stworzyć warunki do ożywienia gospodarczego oraz tworzenia miejsc pracy w Morzyczynie.</i>		
Kierunki działania (inwestycje)			Kierunki działania (inwestycje)			Kierunki działania (inwestycje)		
Utworzenie systemu zachęt dla tworzących gospodarstwa agroturystyczne oraz promocja i szkolenia na rzecz pozyskania środków UE na ich rozwój.	Wspieranie procesów tworzenia się grup producenckich zrzeszających producentów zdrowej żywności i stowarzyszeń grupujących podmioty świadczące usługi turystyczne.	Edukacja rolników i doradztwo rolnicze w zakresie tworzenia gospodarstw ekologicznych i agroturystycznych.	Opracowanie dokumentacji technicznych na planowane inwestycje w miejscowości.	Zabezpieczenie środków własnych w budżecie gminy na realizację planowanych zamierzeń inwestycyjnych z udziałem środków pozabudżetowych w Morzyczynie.	Organizowanie szkoleń dla mieszkańców Morzyczyna jako potencjalnych beneficjentów funduszy strukturalnych UE i innych źródeł pozabudżetowych.	Organizacja promocyjnych kursów i szkoleń dla dorosłych i młodzieży pozostających bez pracy na bazie dostępnej infrastruktury.	Uzbrajanie terenów inwestycyjnych dla lokalizacji małej i średniej przedsiębiorczości.	Wspieranie lokalnych inicjatyw gospodarczych (szkolenia lokalnych liderów, przedsiębiorców, rolników).

Tabela 12 Obszar strategiczny „Infrastruktura”

10.2. INFRASTRUKTURA								
Cele pierwszorzędne do roku 2013								
<i>Podjąć działania w kierunku poprawy infrastruktury społeczno-publicznej na terenie miejscowości Morzyczyn.</i>			<i>Podjąć działania w kierunku poprawy infrastruktury drogowej i okołodrogowej.</i>			<i>Podjąć działania w kierunku budowy infrastruktury rekreacyjno – wypoczynkowej.</i>		
Kierunki działania (inwestycje)			Kierunki działania (inwestycje)			Kierunki działania (inwestycje)		
Modernizacja i przebudowa świetlicy wiejskiej wraz z zagospodarowaniem jej otoczenia.	Budowa wielofunkcyjnego boiska sportowego przy świetlicy.	Umożliwienie mieszkańcom stałego dostępu do Internetu szerokopasmowego.	Zwiększenie ilości i uzupełnienie istniejących punktów świetlnych na terenie miejscowości.	Budowa i przebudowa dróg oraz ciągów pieszo – jezdnych znajdujących się w obrębie miejscowości.	Wyznaczenie i budowa parkingów w obrębie miejscowości.	Budowa obiektów sportowych takich jak „marina”.	Budowa krytego basenu.	Budowa szlaków rowerowych oraz turystycznych wraz z ich zagospodarowaniem rekreacyjnym.
Cele drugorzędne								
<i>Podjąć działania w kierunku przekierowania ruchu samochodowego na obwodnicę.</i>			<i>Podjąć działania w kierunku poprawy estetyki miejscowości.</i>			<i>Podjąć działania w kierunku budowy infrastruktury kanalizacyjnej na terenie miejscowości.</i>		
Kierunki działania (inwestycje)			Kierunki działania (inwestycje)			Kierunki działania (inwestycje)		
Egzekwowanie zakazu ruchu przy ul. Jeziornej.	Wyrównanie, utwardzenie i zagospodarowanie pobocza drogi głównej.	Przedłużenie ekranów dźwiękochłonnych.	Renowacja obiektów zabytkowych na terenie miejscowości np. remont dachu na kościele).	Zwiększenie ilości ogólnodostępnych koszy na odpady oraz monitoring dzikich wysypisk śmieci.	Promocja walorów przyrodniczych dla rozwoju turystyki kwalifikowanej i imprez plenerowych (np. grzybobrania).	Opracowanie dokumentacji technicznej i kosztorysowej dotyczącej budowy sieci kanalizacji sanitarnej.	Budowa zbiorczej kanalizacji sanitarnej dla zwartej zabudowy Morzyczyna.	Pomoc w przyłączaniu się do kanalizacji poszczególnych gospodarstw domowych oraz promocja przydomowych oczyszczalni dla zabudowy rozproszonej.

Tabela 13 Obszar strategiczny „Społeczność”

10.3. SPOŁECZNOŚĆ								
Cele pierwszorzędne do roku 2013								
<i>Podjąć działania w kierunku integracji mieszkańców Morzyczyna oraz zwiększenia ich społecznej aktywności.</i>			<i>Podjąć działania na rzecz wszechstronnego rozwoju kulturalnego i edukacyjnego mieszkańców Morzyczyna.</i>			<i>Działać na rzecz organizacji czasu wolnego dla dzieci i młodzieży.</i>		
Kierunki działania (inwestycje)			Kierunki działania (inwestycje)			Kierunki działania (inwestycje)		
Organizacja pikników i festynów rodzinnych na poziomie gminnym i sołeckim wykorzystując istniejącą infrastrukturę Morzyczyna.	Organizacja różnych kursów i szkoleń dla wszystkich grup wiekowych dla rozwoju zainteresowań artystycznych i kulturalnych mieszkańców.	Kształtowanie aktywnych postaw wśród bezrobotnych poprzez angażowanie ich w działania społeczne w obrębie sołectwa inspirowane przez Radę Sołecką.	Zwiększenie dostępu do nauki.	Organizacja wyjazdów dla mieszkańców Morzyczyna do większych ośrodków kultury.	Stworzenie systemu edukacji dorosłych (profilaktyka zdrowotna, edukacja ekologiczna, przekwalifikacja zawodowa) w oparciu o dostępną infrastrukturę publiczną.	Upowszechnienie sportu wśród dzieci i młodzieży oraz wspieranie powstawania sekcji sportowych.	Organizacja zajęć pozalekcyjnych, kół zainteresowań na bazie dostępnej infrastruktury publicznej.	Organizowanie wyjazdów dzieci i młodzieży do ośrodków kulturalno – sportowych (np. wyjazdy do kina, teatru, obiektów sportowych).
Cele drugorzędne								
<i>Podjąć działania na rzecz utrzymania bezpieczeństwa oraz zapewnienia porządku publicznego na terenie miejscowości.</i>					<i>Niwelować skutki występującego bezrobocia.</i>			
Kierunki działania (inwestycje)		Kierunki działania (inwestycje)			Kierunki działania (inwestycje)			
Edukacja dzieci i młodzieży w zakresie budowania świadomości zagrożeń.	Opracowanie programu monitoringu i egzekucji prawa w zakresie ochrony środowiska.	Monitoring miejsc niebezpiecznych z punktu widzenia ruchu kołowego.		Organizacja kursów przekwalifikacji zawodowej.	Zorganizowanie Wiejskiego Klubu Pracy.		Współpraca z organizacjami pozarządowymi w zakresie aktywizacji społecznej i zawodowej mieszkańców.	

11. WYBRANY WARIANT ROZWOJU MIEJSCOWOŚCI MORZYCZYN

11.1. KOMENTARZ DO WYBRANEGO WARIANTU

W poszczególnych obszarach wskazano 14 celów, które są podstawą prawidłowego rozwoju społeczno-gospodarczego miejscowości Morzyczyn.

Spośród wszystkich dotąd sformułowanych celów przy określaniu wariantu posłużono się sześcioma celami wybranymi jako najważniejsze bez względu na to, z jakiego obszaru pochodziły.

Dwa najważniejsze z tych sześciu celów określono mianem **celów strategicznych** dla rozwoju społeczno - gospodarczego miejscowości Morzyczyn.

Umownie przyjęto, że na rzecz celów strategicznych winno się wydatkować około 50% tzw. potencjału inwestycyjnego, przez który rozumie się nie tylko środki budżetu gminy przeznaczone na inwestycje, w tym na terenie miejscowości Morzyczyn, ale również inne pozyskane środki pozabudżetowe takie jak fundusze strukturalne, kredyty i środki partnerów prywatnych w ramach tzw. ppp.

Na **cele niezbędne** przeznaczają się pozostałe 50% tego potencjału.

Podział ten ma charakter umowny i ma podkreślić rangę poszczególnych poziomów zidentyfikowanych w wariacie celów.

W ten sposób dokonano hierarchizacji celów i w przypadku miejscowości Morzyczyn wybrano wariant rozwoju, którego celami strategicznymi są działania w kierunku budowy i przebudowy infrastruktury społeczno – publicznej, w tym rekreacyjno - wypoczynkowej na terenie miejscowości.

Tabela 14 WYBRANY WARIANT ROZWOJU

<p>CELE STRATEGICZNE</p>	<p><i>Podjąć działania w kierunku poprawy infrastruktury społeczno-publicznej na terenie miejscowości Morzyczyn.</i> I A</p>		<p><i>Podjąć działania w kierunku budowy infrastruktury rekreacyjno – wypoczynkowej.</i> I B</p>	
<p>CELE NIEZBĘDNE</p>	<p><i>Podjąć działania w kierunku poprawy infrastruktury drogowej i okołodrogowej.</i> II A</p>	<p><i>Działać na rzecz organizacji czasu wolnego dla dzieci i młodzieży.</i> II B</p>	<p><i>Podjąć działania w kierunku poprawy estetyki miejscowości.</i> II C</p>	<p><i>Podjąć działania w kierunku wspierania procesu rozwoju produkcji zdrowej żywności i tworzenia gospodarstw agroturystycznych na terenie Morzyczyna.</i> II D</p>

12. CELE STRATEGICZNE I CELE NIEZBĘDNE ORAZ KIERUNKI DZIAŁANIA

Wariant rozwoju obejmuje 6 celów utworzonych na podstawie wcześniej zidentyfikowanych celów w poszczególnych obszarach życia społeczno-gospodarczego miejscowości Morzyczyn. Poszczególnym zidentyfikowanym w wariacie celom przypisano kierunki działań.

CEL STRATEGICZNY – I A

Podjąć działania w kierunku poprawy infrastruktury społeczno-publicznej na terenie miejscowości Morzyczyn.

Opis kierunków działań:

1. Modernizacja i przebudowa świetlicy wiejskiej wraz z zagospodarowaniem jej otoczenia.
2. Budowa wielofunkcyjnego boiska sportowego przy świetlicy.
3. Umożliwienie mieszkańcom stałego dostępu do Internetu szerokopasmowego.

CEL STRATEGICZNY – I B

Podjąć działania w kierunku budowy infrastruktury rekreacyjno – wypoczynkowej.

Opis kierunków działań:

1. Budowa obiektów sportowych takich jak "marina".
2. Budowa krytego basenu.
3. Budowa szlaków rowerowych oraz turystycznych wraz z ich zagospodarowaniem rekreacyjnym.

CEL NIEZBĘDNY – II A

Podjąć działania w kierunku poprawy infrastruktury drogowej i okołodrogowej.

Opis kierunków działań:

1. Zwiększenie ilości i uzupełnienie istniejących punktów świetlnych na terenie miejscowości.
2. Budowa i przebudowa dróg oraz ciągów pieszo – jezdnych znajdujących się w obrębie miejscowości.
3. Wyznaczanie i budowa parkingów w obrębie miejscowości.

CEL NIEZBĘDNY – II B

Działać na rzecz organizacji czasu wolnego dla dzieci i młodzieży.

Opis kierunków działań:

1. Upowszechnienie sportu wśród dzieci i młodzieży oraz wspieranie powstawania sekcji sportowych.
2. Organizacja zajęć pozalekcyjnych, kół zainteresowań na bazie dostępnej infrastruktury publicznej.
3. Organizowanie wyjazdów dzieci i młodzieży do ośrodków kulturalno – sportowych (np. wyjazdy do kina, teatru, obiektów sportowych).

CEL NIEZBĘDNY – II C

Podjąć działania w kierunku poprawy estetyki miejscowości.

Opis kierunków działań:

1. Renowacja obiektów zabytkowych na terenie miejscowości np. remont dachu na kościele).
2. Zwiększenie ilości ogólnodostępnych koszy na odpady oraz monitoring dzikich wysypisk śmieci.
3. Promocja walorów przyrodniczych dla rozwoju turystyki kwalifikowanej i imprez plenerowych (np. grzybobrania).

CEL NIEZBĘDNY – II D

Podjąć działania w kierunku wspierania procesu rozwoju produkcji zdrowej żywności i tworzenia gospodarstw agroturystycznych na terenie Morzyczyna.

Opis kierunków działań:

1. Utworzenie systemu zachęt dla tworzących gospodarstwa agroturystyczne oraz promocja i szkolenia na rzecz pozyskania środków UE na ich rozwój.
2. Wspieranie procesów tworzenia się grup producenckich zrzeszających producentów zdrowej żywności i stowarzyszeń grupujących podmioty świadczące usługi turystyczne.
3. Edukacja rolników i doradztwo rolnicze w zakresie tworzenia gospodarstw ekologicznych i agroturystycznych.

13. WIELOLETNI PLAN INWESTYCYJNY

Tabela Wieloletniego Planu Inwestycyjnego zawiera przedsięwzięcia inwestycyjne, które zostały uzgodnione przez Radę Sołecką i mieszkańców miejscowości Morzyczyn, jako propozycje inwestycji do Wieloletniego Planu Inwestycyjnego Gminy Kobylanka.

Umieszczone przedsięwzięcia zostały zaplanowane na lata 2008-2018. Przynajmniej jedno z tych zadań będzie finansowane przez Program Rozwoju Obszarów Wiejskich na lata 2007-2013.

Natomiast pozostałe inwestycje sfinansowane będą przy udziale budżetu gminy i dostępnych funduszy pozabudżetowych.

Planowane przedsięwzięcia inwestycyjne nie posiadają jeszcze dokumentacji technicznej. Sporządzana ona będzie systematycznie dla każdej z planowanych inwestycji.

Tabela 15 Wieloletni Plan Inwestycyjny - (wartość inwestycji w PLN)

Nazwa zadania	Nakłady całkowite	Środki własne	Dofinansowanie	Lata realizacji
Modernizacja i rozbudowa świetlicy wiejskiej wraz z zagospodarowaniem jej otoczenia. <u>zadanie priorytetowe w ramach PROW</u>	625 000,00	156 250,00	468 750,00	2009
Budowa obiektów sportowych np. marina, szlaki rowerowe.	1 200 000,00	1 168 750,00	31 250,00	2008 - 2015
Zewnętrzne ocieplenie Kościoła i remont odprowadzenia wody deszczowej.	b.d.	b.d.	b.d.	b.d.
Budowa parkingów dla turystów.	500 000,00	500 000,00	-	2008 - 2015
Wyrównanie, utwardzenie i zagospodarowanie pobocza drogi głównej.	b.d.	b.d.	b.d.	b.d.
Budowa krytego basenu	b.d.	b.d.	b.d.	b.d.

Nazwa zadania	Nakłady całkowite	Środki własne	Dofinansowanie	Lata realizacji
Przedłużenie ekranów dźwiękochronnych	b.d.	b.d.	b.d.	b.d.
Poszerzenie i zagospodarowanie pasów zieleni wzdłuż obwodnicy	b.d.	b.d.	b.d.	b.d.

14. OPIS ZADANIA PRIORYTETOWEGO

MODERNIZACJA I ROZBUDOWA ŚWIETLICY WIEJSKIEJ WRAZ Z ZAGOSPODAROWANIEM JEJ OTOCZENIA

Zadaniem priorytetowym, przewidzianym do realizacji w ramach Programu Rozwoju Obszarów Wiejskich, działanie Odnowa i rozwój wsi jest „*Modernizacja i rozbudowa świetlicy wiejskiej wraz z zagospodarowaniem jej otoczenia*”.

Zadanie zostanie zrealizowane w miejscowości Morzyczyn. W ramach przedsięwzięcia przewiduje się modernizację i rozbudowę świetlicy wiejskiej, gdyż stan techniczny starej placówki nie spełnia wymogów technicznych. Następnie planowane jest zagospodarowanie otoczenia wokół świetlicy w celu poprawienia estetyki i funkcjonalności tego miejsca. Wyremontowana świetlica będzie pełniła funkcje kulturalne i edukacyjne.

Celem projektu jest stworzenie miejsca integracji społeczności lokalnej, do którego będą mogły uczęszczać zarówno dzieci i młodzież po zajęciach szkolnych, jak i pozostali mieszkańcy Morzyczyna w chwilach wolnych od pracy i obowiązków domowych.

Uruchomienie działalności kulturalnej i edukacyjnej, w tym profilaktycznej w nowo wyremontowanej świetlicy wpłynie na wzrost poziomu i jakości życia mieszkańców, między innymi poprzez zwiększenie oferty w zakresie zagospodarowania czasu wolnego mieszkańców miejscowości Morzyczyn. Stworzone zostanie swoistego rodzaju miejsce, w którym mieszkańcy będą mogli rozwijać swoje zamiłowania i miło spędzać czas, nie tylko w długie zimowe wieczory.

Efektom projektu będzie pomoc w zagospodarowaniu czasu wolnego dzieci i młodzieży jak również zwiększy się liczba dzieci przygotowanych do zajęć lekcyjnych. Świetlica będzie głównym ośrodkiem życia kulturalnego, miejscem codziennej pracy i twórczych poczynań w środowisku lokalnym miejscowości Morzyczyn. Obiekt ten będzie też pełnił funkcje kulturotwórcze, wychowawcze, dydaktyczne oraz opiekuńcze.

Łączny koszt zadania priorytetowego przewidziany jest na kwotę 625 000,00 zł. Jego realizacja jest planowana na rok 2009. Należy jednak zaznaczyć, że szczegółowe określenie kosztów będzie możliwe dopiero po opracowaniu dokumentacji projektowej oraz kosztorysu dla przedmiotowej inwestycji.

15. ZBIORCZE ZESTAWIENIE KOSZTÓW ZADANIA PRIORYTETOWEGO

MODERNIZACJA I ROZBUDOWA ŚWIETLICY WIEJSKIEJ WRAZ Z ZAGOSPODAROWANIEM JEJ OTOCZENIA

1. Dokumentacja techniczna
30 000,00 PLN
2. Dokumentacja przetargowa
5 000,00 PLN
3. Nadzór inwestorski
5 000,00 PLN
4. Rozbudowa świetlicy
250 000,00 PLN
5. Boisko wielofunkcyjne
225 000,00 PLN
6. Park wiejski z placem zabaw
35 000,00 PLN
7. Droga dojazdowa, parking, ogrodzenie
75 000,00 PLN

Łączne nakłady:

625 000,00 PLN

16. HARMONOGRAM RZECZOWO-FINANSOWY ZADANIA PRIORYTETOWEGO

Tabela 16 Harmonogram rzeczowo – finansowy zadania priorytetowego

Zakres rzeczowy	2009 rok											
	I	II	III	IV	V	VI	VII	VIII	IX	X	XI	XII
Dokumentacja techniczna	30 000,00											
Dokumentacja przetargowa					5 000,00							
Nadzór inwestorski						5 000,00						
Rozbudowa świetlicy							250 000,00					
Boisko wielofunkcyjne								225 000,00				
Park wiejski z placem zabaw								35 000,00				
Droga dojazdowa, parking, ogrodzenie										75 000,00		

17. WDRAŻANIE PLANU ODNOWY MIEJSCOWOŚCI MORZYCZYN

Tabela 17 Harmonogram wdrażania Planu Odnowy Miejscowości Morzyczyn

ZADANIE	ODPOWIEDZIALNI	TERMIN REALIZACJI
1. Przedłożenie Planu Odnowy Miejscowości Morzyczyn przedstawicielom Zebrania Wiejskiego	Wójt	Lipiec 2008
2. Uchwalenie Planu Odnowy Miejscowości Morzyczyn przez Zebranie Wiejskie	Zebranie Wiejskie	Sierpień 2008
3. Zatwierdzenie Planu Odnowy Miejscowości Morzyczyn na Sesji Rady Gminy	Rada Gminy	Sierpień 2008
4. Opracowanie strony www sołectwa Morzyczyn w Internecie z zamieszczeniem Planu Odnowy Miejscowości Morzyczyn	Wójt	Wrzesień 2008
5. Opracowanie dokumentacji technicznych ze szczególnym uwzględnieniem projektów i zadań mogących uzyskać wsparcie z funduszy strukturalnych	Wójt	Do roku 2013
6. Realizacja zadań określonych poszczególnymi projektami zgodnie z harmonogramem przyjętym w WPI	Wójt, Rada Sołecka	Do roku 2015

18. MONITOROWANIE PLANU ODNOWY MIEJSCOWOŚCI MORZYCZYN

Tabela 18 Harmonogram monitorowania Planu Odnowy Miejscowości Morzyczyn

ZADANIE	ODPOWIEDZIALNI	TERMIN REALIZACJI
1. Przedkładanie raportów z przebiegu realizacji projektów i zadań zamieszczonych w Wieloletnim Planie Inwestycyjnym	Rada Sołecka	Co sześć miesięcy począwszy od miesiąca stycznia 2009 roku na ręce przedstawicieli Zebrania Wiejskiego
2. Ocena realizacji WPI	Rada Sołecka	Przed sesją absolutoryjną każdego roku
3. Organizacja debat strategicznych z udziałem osób tworzących wcześniej program dla oceny jego aktualności	Rada Sołecka	Raz na dwa lata

** - Ze względu na zmieniającą się sytuację społeczno – gospodarczą na skutek zdarzeń wcześniej nieprzewidywalnych lub z innych ważnych powodów Plan Odnowy Miejscowości Morzyczyn może zostać skorygowany w każdym z jego rozdziałów, o ile wniosek z uzasadnieniem złoży jeden z członków Rady Sołeckiej na ręce Przewodniczącego Rady Sołeckiej. Wniosek taki Przewodniczący Rady Sołeckiej poddaje procedurze uchwalania dokonywanego przez Zebranie Wiejskie i zatwierdzania przez Radę Gminy.*

19. PUBLIC RELATIONS PLANU ODNOWY MIEJSCOWOŚCI MORZYCZYN

Public Relations, którego zadaniem jest upowszechnianie zamierzeń Planu Odnowy Miejscowości Morzyczyn pośród przyszłych beneficjentów, wykonawców i decydentów opierać się będzie o trzy formy komunikacji:

- Internet,
- Prasa lokalna,
- Promocja i reklama bezpośrednia.

Internet będzie głównym dostawcą informacji o Planie Odnowy Miejscowości Morzyczyn. W witrynie internetowej gminy Kobylanka zostanie utworzona podstrona poświęcona Planowi Odnowy Miejscowości Morzyczyn z zamieszczonym dokumentem w plikach pdf.

Internet służyć będzie również komunikacji pomiędzy bezpośrednio odpowiedzialnym za wdrażanie Planu Odnowy Miejscowości Morzyczyn (Urzędem Gminy Kobylanka), a zainteresowanymi podmiotami samorządowymi, biznesowymi i organizacjami pozarządowymi.

Prasa lokalna i centralna służyć będzie jedynie upowszechnianiu informacji w różnych kręgach potencjalnych beneficjentów i wykonawców Planu Odnowy Miejscowości Morzyczyn o istnieniu takiego dokumentu i sposobie jego monitorowania i wdrażania, kierując do źródła informacji, jakim będzie Internet.

Promocja i reklama bezpośrednia będzie skierowana do wybranych, potencjalnych wykonawców, inwestorów zidentyfikowanych na podstawie analizy przedsięwzięć inwestycyjnych zawartych w Planie Odnowy Miejscowości Morzyczyn.

Powyższa promocja i reklama polegać będzie na bezpośrednim zapraszaniu do negocjacji wybranych podmiotów, mogących być partnerami w realizacji poszczególnych zamierzeń Planu Odnowy Miejscowości.

20. WYKAZ TABEL, WYKRESÓW I RYSUNKÓW

Tabela 1 Miejscowość w statystyce – stan na 31.12.2007 r.....	10
Tabela 2 Struktura gruntów według klas bonitacyjnych w miejscowości Morzyczyn – stan na 31.12.2007 r.....	10
Tabela 3 Struktura procentowa ludności gminy Kobylanka i miejscowości Morzyczyn wg wieku – stan na koniec 2007 r.	12
Tabela 4 Struktura ekonomiczna ludności zamieszkującej obszar gminy Kobylanka i miejscowości Morzyczyn - stan na koniec 2007 r.....	12
Tabela 5 Struktura prowadzonej działalności gospodarczej – stan na 31.12.2007 r.	14
Tabela 6 Bezrobotni według wykształcenia w gminie Kobylanka i miejscowości Morzyczyn.....	15
Tabela 7 Stopa bezrobocia w %.....	15
Tabela 8 Bezrobocie w Gminie Kobylanka na przestrzeni lat 2005-2007.....	16
Tabela 9 Liczba głosów oddanych na najważniejsze przedsięwzięcia inwestycyjne zidentyfikowane przez uczestników debaty strategicznej.....	30
Tabela 10 Hierarchizacja planowanych przedsięwzięć inwestycyjnych w miejscowości Morzyczyn w kategorii oceny „Bardzo ważne”.....	32
Tabela 11 Obszar strategiczny „Gospodarka”.....	38
Tabela 12 Obszar strategiczny „Infrastruktura”.....	39
Tabela 13 Obszar strategiczny „Społeczność”.....	40
Tabela 14 WYBRANY WARIANT ROZWOJU.....	42
Tabela 15 Wieloletni Plan Inwestycyjny - (wartość inwestycji w PLN).....	45
Tabela 16 Harmonogram rzeczowo – finansowy zadania priorytetowego.....	49
Tabela 17 Harmonogram wdrażania Planu Odnowy Miejscowości Morzyczyn.....	50
Tabela 18 Harmonogram monitorowania Planu Odnowy Miejscowości Morzyczyn.....	51
Wykres 1 Liczebność ludności miejscowości Morzyczyn w latach 2001 – 2007.....	13
Wykres 2 Hierarchizacja planowanych przedsięwzięć inwestycyjnych w miejscowości Morzyczyn.....	31
Wykres 3 Hierarchizacja planowanych przedsięwzięć inwestycyjnych w miejscowości Morzyczyn w kategorii oceny „Bardzo ważne”.....	33
Rysunek 1 Położenie miejscowości Morzyczyn.....	9