



Program
Rozwoju
Obszarów
Wiejskich
na lata 2007-2013

PLAN

ODNOWY MIEJSCOWOŚCI

KUNOWO

NA LATA

2008-2015

Lipiec 2008



Projekt jest finansowany z Programu Rozwoju Obszarów Wiejskich
na lata 2007-2013



Zleceniodawca:

Gmina Kobylanka
ul. Szkolna 12
73-108 Kobylanka
tel. 0-91 56 10 310
e-mail: ugk@kobylanka.pl
<http://www.kobylanka.pl>

Autor:

Rada Sołecka
Sołectwa Kunowo

Koordynator opracowania:

mgr Agnieszka Duda

Wykonawca:

Business Mobility International Spółka z o.o.
al. 3-go Maja 11
76-200 Słupsk
tel. (0 59) 8 456 301-302
fax (0 59) 8 456 303
e-mail: office@bm-intl.2com.pl
<http://www.bmintl.com>

Biuro regionalne:

Business Mobility International Spółka z o.o.
ul. Drewsa 4E
61 – 606 Poznań
tel./fax (0 61) 825 78 60
e-mail: office@bm-intl.2com.pl

SPIS TREŚCI:

| | |
|---|-----------|
| WSTĘP..... | 4 |
| 1. METODOLOGIA..... | 5 |
| 2. RAPORT O STANIE | 7 |
| 2.1. MIEJSCOWOŚĆ KUNOWO..... | 7 |
| 2.2. SYNTETYCZNA CHARAKTERYSTYKA MIEJSCOWOŚCI..... | 8 |
| 2.2.1. Położenie..... | 8 |
| 2.2.2. Miejscowość w statystyce | 9 |
| 2.2.3. Struktura użytkowania gruntów w miejscowości Kunowo | 9 |
| 2.2.4. Struktura wieku | 11 |
| 2.2.5. Rolnictwo | 12 |
| 2.2.6. Gospodarka | 12 |
| 2.2.7. Bezrobocie..... | 13 |
| 2.2.8. Oświata..... | 14 |
| 2.2.9. Ochrona zdrowia | 15 |
| 2.2.10. Kultura..... | 15 |
| 2.2.11. Sport i wypoczynek | 15 |
| 2.2.12. Infrastruktura techniczna i komunikacyjna..... | 15 |
| 2.2.12.1. Transport i komunikacja | 15 |
| 2.2.12.2. Telekomunikacja..... | 15 |
| 2.2.12.3. Zaopatrzenie w ciepło..... | 16 |
| 2.2.12.4. Zaopatrzenie w gaz | 16 |
| 2.2.12.5. Zaopatrzenie w wodę..... | 16 |
| 2.2.12.6. Kanalizacja | 16 |
| 2.2.13. Gospodarka odpadami | 17 |
| 2.2.14. Zasoby przyrodnicze, środowiskowe i stan środowiska | 17 |
| 2.2.15. Obiekty zabytkowe w miejscowości | 17 |
| 2.2.16. Zarys historyczny | 18 |
| 3. OBSZAR I CZAS REALIZACJI PLANU ODNOWY MIEJSCOWOŚCI KUNOWO..... | 19 |
| 4. OCENA SYTUACJI SPOŁECZNO-GOSPODARCZEJ MIEJSCOWOŚCI KUNOWO..... | 20 |
| 5. ANALIZA SWOT..... | 22 |
| 6. MISJA..... | 27 |
| 7. ANKIETY POGLĄDOWE..... | 29 |
| 8. DIAGNOZA STANU..... | 33 |
| 9. PRIORYTETY ROZWOJU SPOŁECZNO-GOSPODARCZEGO | 35 |
| 10. CELE I KIERUNKI DZIAŁANIA (INWESTYCJE) | 36 |
| 10.1. GOSPODARKA | 37 |
| 10.2. INFRASTRUKTURA..... | 38 |
| 10.3. SPOŁECZNOŚĆ..... | 39 |
| 11. WYBRANY WARIANT ROZWOJU MIEJSCOWOŚCI KUNOWO | 40 |
| 11.1. KOMENTARZ DO WYBRANEGO WARIANTU | 40 |
| 12. CELE STRATEGICZNE I CELE NIEZBĘDNE ORAZ KIERUNKI DZIAŁANIA | 42 |
| 13. WIELOLETNI PLAN INWESTYCYJNY..... | 44 |
| 14. OPIS ZADANIA PRIORYTETOWEGO..... | 45 |
| 15. ZBIORCZE ZESTAWIENIE KOSZTÓW ZADANIA PRIORYTETOWEGO | 46 |
| 16. HARMONOGRAM RZECZOWO-FINANSOWY ZADANIA PRIORYTETOWEGO..... | 47 |
| 17. WDRAŻANIE PLANU ODNOWY MIEJSCOWOŚCI KUNOWO..... | 48 |
| 18. MONITOROWANIE PLANU ODNOWY MIEJSCOWOŚCI KUNOWO | 49 |
| 19. PUBLIC RELATIONS PLANU ODNOWY MIEJSCOWOŚCI KUNOWO | 50 |
| 20. WYKAZ TABEL, WYKRESÓW I RYSUNKÓW | 51 |

WSTĘP

Podstawą rozwoju miejscowości Kunowo jest dokument pn. „Plan Odnowy Miejscowości Kunowo”, który określa misję, cele i kierunki działania wraz z zadaniami inwestycyjnymi na lata 2008 - 2015. Dokument ten poddany ocenie mieszkańców, a następnie uchwalony przez Zebranie Wiejskie zawiera również wariant rozwoju.

Plan Odnowy Miejscowości jest dokumentem o charakterze planowania strategicznego. Obowiązek opracowania planu wynika z wielu istniejących programów służących wspieraniu obszarów wiejskich i społeczności wiejskiej, takich jak Program Rozwoju Obszarów Wiejskich na lata 2007 - 2013 i Regionalne Programy Operacyjne, opartych na środkach Funduszy Strukturalnych Unii Europejskiej. Dotyczy to przede wszystkim inwestycji mających poprawić komfort życia lokalnym społecznościom.

Zapisy „Planu Odnowy Miejscowości Kunowo” są spójne z Narodową Strategią Spójności na lata 2007 - 2013, Strategią Rozwoju Obszarów Wiejskich i Rolnictwa na lata 2007 - 2013, Strategią Rozwoju Województwa Zachodniopomorskiego do roku 2020, Studium Uwarunkowań i Kierunków Zagospodarowania Przestrzennego Gminy Kobyłanka oraz Planem Rozwoju Lokalnego Gminy Kobyłanka na lata 2004 - 2013. Cele i działania zaproponowane w omawianym opracowaniu nawiązują do dokumentów strategicznych wyższego rzędu.

W dalszej części opracowania przedstawiono analizę SWOT, wybrano misję, cele i kierunki działania oraz Wieloletni Plan Inwestycyjny dla miejscowości Kunowo.

Dodatkowym czynnikiem mającym wpływ na ostateczny kształt dokumentu jest „Raport o Stanie Miejscowości Kunowo” zawierający podstawowe informacje o miejscowości na tle gminy. Raport został opracowany wg wcześniej przygotowanego schematu przy udziale pracowników Urzędu Gminy Kobyłanka i mieszkańców miejscowości Kunowo.

1. METODOLOGIA

„Plan Odnowy Miejscowości Kunowo” opracowano przyjmując za podstawę wyniki debaty strategicznej organizowanej metodą aktywnego planowania strategicznego.

Przeprowadzono jedną debatę z udziałem liderów lokalnych, reprezentujących mieszkańców miejscowości Kunowo, Sołtysa i pracowników Urzędu Gminy.

Sesja strategiczna odbyła się w dniu 27 maja 2008 roku, a jej zadaniem było zidentyfikowanie celów i kierunków działania w poszczególnych przyjętych teoretycznie obszarach życia społeczno – gospodarczego oraz wyznaczenie wariantu rozwoju miejscowości.

Na podstawie wypracowanej **analizy SWOT**, która przedstawia **silne strony** (wewnętrzne) miejscowości, **słabe strony** (wewnętrzne), **szanse** (zewnętrzne) i **zagrożenia** (zewnętrzne) odpowiedziano na pytanie:

Co należy zrobić, albo, jakie podjąć działania lub spowodować efekty tych działań, żeby zlikwidować słabe strony miejscowości i zniwelować zagrożenia?

Na podstawie tak postawionego pytania przygotowano kilkanaście celów opierając się na wcześniej wybranych w wyniku dyskusji słabych stronach i zagrożeniach.

Podobnie pracowano przy budowaniu celów określonych na podstawie mocnych stron i szans. Kolejnym krokiem procesu konsultacji społecznej była hierarchizacja celów w poszczególnych obszarach życia społeczno - gospodarczego.

Przyjęto, że winny zostać wyróżnione trzy cele pierwszorzędne, bez których miejscowość nie może się rozwijać oraz, o ile było to możliwe, trzy cele drugorzędne, które przyspieszają rozwój danego obszaru społeczno-gospodarczego.

W ten sposób wynikiem konsultacji po debacie strategicznej było wypracowanie kilkunastu celów w trzech obszarach: Infrastruktura, Społeczność, Gospodarka oraz określenie wybranego wariantu rozwoju.

Jednocześnie mieszkańcy zgłaszając inwestycje niezbędne do realizacji na terenie swojej miejscowości dokonali ich hierarchizacji poprzez dyskusję i anonimowe głosowanie pod kątem ich niezbędności dla podniesienia poziomu życia mieszkańców Kunowa.

Wynik głosowania miał bezpośredni wpływ na hierarchizację celów i kierunków (inwestycji) w poszczególnych obszarach rozwoju społeczno – gospodarczego.

Ponadto dla stworzenia lepszych podstaw do oceny sytuacji społeczno - gospodarczej w miejscowości Kunowo przeprowadzono ankietę, której celem była ocena komfortu życia mieszkańców w stosunku do innych podobnych miejscowości w gminie oraz ocena trendów w życiu społeczno – gospodarczym na przestrzeni ostatnich lat. Wyniki tej ankiety poprzedziły bezpośrednio analizę SWOT.

2. RAPORT O STANIE¹

2.1. *Miejscowość Kunowo*

Gmina Kobylanka położona jest w zachodniej części województwa zachodniopomorskiego, na Nizinie Szczecińskiej, na południowym skraju Puszczy Goleniowskiej i północnym krańcu Jeziora Miedwie. Bezpośrednie sąsiedztwo dużych aglomeracji (Szczecin, Stargard Szczeciński) oraz walory turystyczne w postaci czystego Jeziora Miedwie w połączeniu z dogodnym dojazdem (droga krajowa nr 10 wraz z nowo oddanym odcinkiem obwodnicy Kobylanki, droga wojewódzka nr 120) stanowi atrakcyjną lokalizację osadniczą oraz turystyczną.

Pierwsze wzmianki o miejscowości Kunowo pochodzą z roku 1248. W tymże roku w dokumencie rozgraniczającym dobra biskupie i dobra księcia Barnima I, wymienia się dwie osady o nazwie "Kunow". Pierwsza należała do księcia, druga do biskupa. Aby zaznaczyć różnicę w przynależności dzisiejsze Kunowo nazwano "Bischoppokunow", natomiast Barnim w powiecie pyrzyckim "Barnimskunow". W 1284 roku zawarto umowę z margrafem brandenburskim. Umowa ta najprawdopodobniej dotyczyła zamku znajdującego się nieopodal wsi, "Burg Strasse".²

Wieś została przekazana przez księcia Barnima I biskupowi Wilhelmowi jako uposażenie biskupstwa kamieńskiego w 1248 r. (stąd w XIII w. zwana była Kunowem Biskupim - Bischofs Kunow). W 1642 roku na części gruntów wykupionych od miasta Stargardu, Joachim Meinecke założył majątek. W 1776 roku we wsi było 70 rodzin (poza majątkiem). Po separacjach gruntów w 1834 roku odnotowano między innymi majątek rodziny von Werder, do których należał folwark oraz 8 gospodarstw i 5 zagród, dobra miasta Stargardu z 6 gospodarstwami i 7 zagrodami, grunty parafii oraz 5 pełnych gospodarstw chłopskich i zagrodniczych. Po 1834 roku we wsi były zaewidencjonowane 23 gospodarstwa chłopskie, 13 zagrodników, 10 kolonistów i 7 chałupników. W spisach z 1864 roku odnotowano 214 budynków, w tym 92 mieszkalnych. W 1872 roku we wsi było 105 budynków mieszkalnych, a w 1925 roku liczba ich szacowana była na 125.

¹ Opracowano na podstawie informacji uzyskanych ze strony internetowej Gminy Kobylanka i informacji uzyskanych z Urzędu Gminy Kobylanka

² Opracowanie na podstawie informacji zawartych na stronie internetowej: www.kobylanka.pl

2.2. Syntetyczna charakterystyka miejscowości

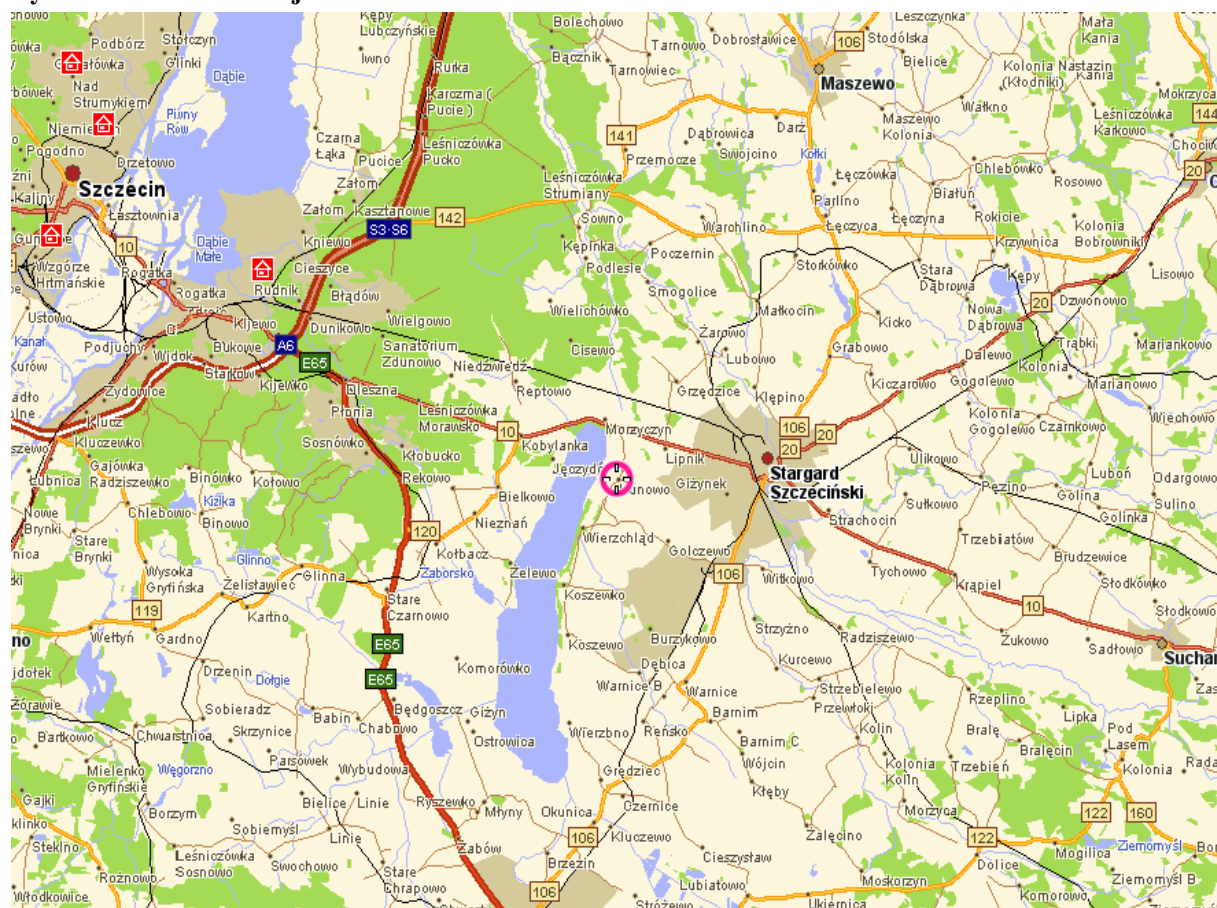
2.2.1. Położenie³

Miejscowość Kunowo znajduje się w województwie zachodniopomorskim, w powiecie stargardzkim, w gminie Kobylanka. Kunowo położone jest 5 km na południowy wschód od Kobylanki (siedziby gminy) i 7 km na zachód od Stargardu Szczecińskiego (siedziby powiatu).

W latach 1975-1998 miejscowość należała administracyjnie do województwa szczecińskiego.

Pod względem geograficznym miejscowość Kunowo położona jest nad piątym, co do wielkości w kraju Jeziorem Miedwie w zachodniej części Pojezierza Zachodniopomorskiego na Równinie Pyrzycko-Stargardzkiej.

Rysunek 1 Położenie miejscowości Kunowo



Źródła: www.mapa.szukacz.pl

³ Opracowano na podstawie informacji ze strony internetowej Gminy Kobylanka.

2.2.2. Miejscowość w statystyce

Tabela 1 Miejscowość w statystyce – stan na 31.12.2007 r.

| WYSZCZEGÓLNIENIE | WARTOŚCI |
|---|----------|
| Stan ludności ogółem, w tym: | 370 |
| kobiety | 189 |
| mężczyźni | 181 |
| Urodzenia żywe ogółem | 4 |
| Zgony ogółem | 3 |
| Przyrost naturalny | 1 |
| Ludność w wieku przedprodukcyjnym (0-17 lat) | 74 |
| Ludność w wieku produkcyjnym Kobiety (18-59 lat) / Mężczyźni (18-64) | 256 |
| Ludność w wieku poprodukcyjnym Kobiety (60 lat i więcej) / Mężczyźni (65 lat i więcej) | 40 |

Źródło: Urząd Gminy Kobylanka

2.2.3. Struktura użytkowania gruntów w miejscowości Kunowo

Powierzchnia miejscowości Kunowo wynosi 655 ha. Znaczną część ogólnej powierzchni miejscowości stanowią grunty orne, które występują na 462,40 ha (70,6%) powierzchni Kunowa. Łąki i pastwiska zajmują natomiast powierzchnię 168,67 ha, co stanowi 25,75% całkowitej powierzchni miejscowości. W miejscowości Kunowo brak jest lasów i gruntów leśnych.

Tabela 2 Struktura gruntów według klas bonitacyjnych w miejscowości Kunowo – stan na 31.12.2007 r.

| WYSZCZEGÓLNIENIE | MIEJSCOWOŚĆ (powierzchnia w ha) |
|--|------------------------------------|
| Powierzchnia miejscowości ogółem, w tym: | 655 |
| Użytki rolne ogółem, w tym: | 635,56 |
| Grunty orne, w tym: | 462,40 |
| Grunty klasy I | 0 |
| Grunty klasy II | 0 |
| Grunty klasy III a | 114,23 |
| Grunty klasy III b | 122,95 |
| Grunty klasy IV a | 123,25 |

| WYSZCZEGÓLNIENIE | MIEJSCOWOŚĆ (powierzchnia w ha) |
|--|------------------------------------|
| Grunty klasy IV b | 84,47 |
| Grunty klasy V | 17,50 |
| Grunty klasy VI | 0 |
| Grunty klasy VI z | 0 |
| Sady | 4,49 |
| Łąki | 10,09 |
| Pastwiska | 158,58 |
| Lasy i grunty leśne | 0 |
| Grunty zadrzewione i zakrzewione | 1,96 |
| Grunty pod wodami stojącymi | 2,93 |
| Grunty pod wodami płynącymi | 0 |
| Grunty pod rowami | 3,47 |
| Użytki kopalne | 0 |
| Tereny komunikacyjne - drogi | 2,84 |
| Tereny komunikacyjne - tereny kolejowe i inne | 0 |
| Tereny mieszkaniowe, przemysłowe i inne zabudowane | 1,83 |
| Tereny niezabudowane | 0,8 |
| Tereny zielone i rekreacyjne | 0,76 |
| Tereny różne | 0,04 |
| Nieużytki | 6,36 |

Źródło: Urząd Gminy Kobylanka

Na terenie miejscowości Kunowo dominują gleby o średniej i dobrej przydatności rolniczej, tj. gleby III i IV klasy bonitacji, stanowiące 96,2% powierzchni gruntów ornych. Gleby V klasy bonitacyjnej stanowią 3,8% powierzchni gruntów ornych. Na terenie miejscowości brak jest gleb o najwyższej przydatności rolniczej (tj. gleb I i II klasy bonitacyjnej), a także gleb o najniższej przydatności rolniczej (tj. gleb VI klasy bonitacyjnej).

2.2.4. Struktura wieku

Miejscowość Kunowo zamieszkiwana była przez **370** mieszkańców (stan na koniec grudnia 2007 r.), co stanowi ok. 10% ogólnej liczby mieszkańców całej gminy. Przekrój statystyczny struktury ludności na terenie gminy Kobylanka i miejscowości Kunowo przedstawiają poniższe tabele:

Tabela 3 Struktura procentowa ludności gminy Kobylanka i miejscowości Kunowo wg wieku – stan na koniec 2007 r.

| przedziały wieku w latach | Gmina Kobylanka | | Miejscowość Kunowo | |
|---------------------------|-----------------|-------------------|--------------------|-------------------|
| | ogółem | % ogółu populacji | ogółem | % ogółu populacji |
| do 19 | 830 | 22,40% | 87 | 23,51% |
| 20-29 | 579 | 15,62% | 58 | 15,68% |
| 30-39 | 576 | 15,54% | 57 | 15,40% |
| 40-49 | 540 | 14,57% | 54 | 14,60% |
| 50-59 | 621 | 16,76% | 62 | 16,76% |
| 60-64 | 163 | 4,40% | 16 | 4,32% |
| powyżej 65 | 397 | 10,71% | 36 | 9,73% |
| razem | 3706 | 100% | 370 | 100% |

Źródło: Urząd Gminy Kobylanka

Największa różnica w strukturze wieku wśród mieszkańców Kunowa i gminy Kobylanka występuje w przedziale wieku do 19 lat, wynosząc o 1,11% więcej populacji w tym wieku w miejscowości niż w gminie. W pozostałych przedziałach wiekowych różnica w strukturze procentowej populacji zamieszkującej teren miejscowości w stosunku do obszaru całej gminy wynosi nie więcej niż 1,0%.

Tabela 4 Struktura ekonomiczna ludności zamieszkującej obszar gminy Kobylanka i miejscowości Kunowo - stan na koniec 2007 r.

| Grupy funkcjonalne | Gmina Kobylanka | | Miejscowość Kunowo | |
|-----------------------|-----------------|-------------------|--------------------|-------------------|
| | ogółem | % ogółu populacji | ogółem | % ogółu populacji |
| wiek przedprodukcyjny | 754 | 20,3% | 74 | 20,0% |
| wiek produkcyjny | 2597 | 70,1% | 256 | 69,2% |
| wiek poprodukcyjny | 355 | 9,6% | 40 | 10,8% |

Źródło: Urząd Gminy Kobylanka

Analizując strukturę ekonomiczną ludności zamieszkującej teren miejscowości Kunowo i gminy Kobylanka zaobserwować można, że miejscowość Kunowo na koniec 2007 roku charakteryzowała się wyższym o 1,2% wskaźnikiem ludności w wieku poprodukcyjnym w stosunku do ludności zamieszkującej gminę Kobylanka. Wskaźnik ludności w wieku produkcyjnym w miejscowości Kunowo w stosunku do gminy był niższy o 0,9%, natomiast w przypadku ludności w wieku przedprodukcyjnym wskaźniki kształtowały się na zbliżonym poziomie.

2.2.5. Rolnictwo

Na terenie Kunowa wg stanu na koniec 2007 r. znajdowało 49 gospodarstw o łącznej powierzchni 453 ha.

2.2.6. Gospodarka

Strukturę prowadzonej działalności gospodarczej na terenie miejscowości Kunowo przedstawia tabela nr 5.

Tabela 5 Struktura prowadzonej działalności gospodarczej – stan na 31.12.2007 r.

| WYSZCZEGÓLNIENIE | WARTOŚCI |
|------------------------------------|----------|
| Placówki handlowe i gastronomiczne | 1 |
| Produkcja wyrobów przemysłowych | 0 |
| Produkcja wyrobów spożywczych | 0 |
| Budownictwo | 9 |
| Usługi transportowe | 0 |
| Zakłady produkcyjno - usługowe | 0 |
| OGÓŁEM: | 10 |

Źródło: Urząd Gminy Kobylanka

Kunowo jako miejscowość o charakterze rolniczym na swoim terenie nie posiada wielu przedsiębiorstw. Poza jedną placówką handlową i gastronomiczną oraz dziewięcioma zakładami świadczącymi usługi budowlane brak jest zakładów zaspokajających wszystkie potrzeby lokalnych mieszkańców oraz oferujących wystarczającą liczbę miejsc pracy dla lokalnej społeczności. Pozostałe usługi oraz miejsca pracy znajdują się przede wszystkim w okolicznych miastach.

2.2.7. Bezrobocie

W Powiatowym Urzędzie Pracy w Stargardzie Szczecińskim z terenu gminy Kobylanka liczba zarejestrowanych bezrobotnych na dzień 31.12.2007 r. wyniosła: **197** osób, w tym **109** kobiet. Prawo do zasiłku posiadały: **33** osoby, w tym **21** kobiet. Liczba zarejestrowanych bezrobotnych jest niższa w porównaniu z danymi z końca roku 2006, wg których w Powiatowym Urzędzie Pracy w Stargardzie Szczecińskim z terenu gminy Kobylanka liczba zarejestrowanych bezrobotnych wyniosła: **235** osób, w tym: **126** kobiet. W 2006 roku prawo do zasiłku posiadało: **29** osób, w tym **13** kobiet.

Na dzień 31.12.2007 r. w miejscowości Kunowo zarejestrowanych było **19** osób, w tym **10** kobiet. Prawo do zasiłku posiadały **2** osoby – kobiety. Natomiast liczba zarejestrowanych bezrobotnych na dzień 31.12.2006 r. wyniosła: **26** osób, w tym **12** kobiet. Prawo do zasiłku posiadała **1** osoba.

W stosunku do danych z 2006 r., liczba zarejestrowanych bezrobotnych w miejscowości Kunowo zmniejszyła się o 27%.

Tabela 6 Bezrobotni według wykształcenia w gminie Kobylanka i miejscowości Kunowo

| | | Wyższe | Policealne i średnie zawodowe | Średnie ogólnokształcące | Zasadnicze zawodowe | Gimnazjalne i poniżej |
|------------------------------|--------|----------|-------------------------------|--------------------------|---------------------|-----------------------|
| STAN NA 31.12.2006 r. | | | | | | |
| Gmina Kobylanka | ogółem | 12 | 44 | 20 | 52 | 107 |
| | kobiet | 7 | 28 | 16 | 31 | 44 |
| Miejscowość Kunowo | ogółem | 1 | 3 | 1 | 9 | 12 |
| | kobiet | 1 | 1 | 1 | 5 | 3 |
| STAN NA 31.12.2007 r. | | | | | | |
| Gmina Kobylanka | ogółem | 11 | 35 | 23 | 41 | 87 |
| | kobiet | 7 | 28 | 20 | 18 | 36 |
| Miejscowość Kunowo | ogółem | 0 | 4 | 3 | 4 | 8 |
| | kobiet | 0 | 3 | 2 | 3 | 2 |

Źródło: Powiatowy Urząd Pracy w Stargardzie Szczecińskim

W gminie Kobylanka zauważalny jest wzrost liczby bezrobotnych wśród osób z wykształceniem średnim ogólnokształcącym, natomiast w pozostałych grupach ilość osób pozostających bez pracy zmniejszyła się. Natomiast w miejscowości Kunowo w okresie od grudnia 2006 roku do grudnia 2007 odnotowano wzrost liczby osób bezrobotnych posiadających wykształcenie policealne i średnie zawodowe oraz średnie ogólnokształcące, zaś w grupie osób z wykształceniem zawodowym oraz gimnazjalnym i poniżej nastąpił spadek liczby bezrobotnych.

W Polsce od kilku lat obserwowane jest zjawisko spadku bezrobocia, które jest również zauważalne w województwie zachodniopomorskim, powiecie stargardzkim oraz w gminie Kobylanka. Kształtowanie się stopy bezrobocia⁴ w powiecie stargardzkim, województwie zachodniopomorskim i w kraju w latach 2005-2007 oraz odsetka bezrobocia w Gminie Kobylanka przedstawiają poniższe tabele.

Tabela 7 Stopa bezrobocia w %

| Stan na: | 31.12.2005 r. | 31.12.2006 r. | 31.12.2007 r. |
|-------------------------|---------------|---------------|---------------|
| powiat stargardzki | 31,4 | 26,2 | 22,3 |
| woj. zachodniopomorskie | 25,6 | 21,5 | 16,6 |
| POLSKA | 17,6 | 14,8 | 11,4 |

Źródło: <http://www.psz.praca.gov.pl/>

Tabela 8 Bezrobocie w Gminie Kobylanka na przestrzeni lat 2005-2007

| Rok | Ogółem | | Zamieszkali na wsi | | Odsetek bezrobocia ⁵ |
|------|--------|---------|--------------------|---------|---------------------------------|
| | razem | kobiety | razem | kobiety | |
| 2005 | 287 | 155 | 287 | 155 | 12,5% |
| 2006 | 235 | 126 | 235 | 126 | 9,8% |
| 2007 | 197 | 109 | 197 | 109 | 8,0% |

Źródło: Urząd Pracy w Szczecinie

2.2.8. Oświata

Na terenie miejscowości Kunowo funkcjonuje Szkoła Podstawowa. W Szkole Podstawowej w Kunowie według stanu na koniec 2007 r. znajdowało się 7 oddziałów, do których uczęszczało 78 uczniów. W placówce zatrudnionych było łącznie 17 pracowników pedagogicznych oraz 3 pracowników obsługi i administracji.

Zajęcia sportowe w szkole są prowadzone w sali gimnastycznej lub na boisku przyszkolnym.

Szkoła oferuje dzieciom szereg zajęć dodatkowych, tj.: polonistyczne, matematyczne, informatyczne, historyczne, rytmiczno – muzyczne, wyrównawcze, nauka języków obcych czy rozwijające umiejętności sportowe.

⁴ Stopa bezrobocia - w stosunku do powiatu, regionu i Polski liczona metodą: procentowy udział bezrobotnych w liczbie cywilnej ludności aktywnych zawodowo, szacowany na koniec każdego – badanego okresu.

⁵ Odsetek bezrobocia – udział procentowy bezrobotnych w liczbie ludności w wieku produkcyjnym.

2.2.9. Ochrona zdrowia

Podstawową opiekę zdrowotną dla mieszkańców miejscowości zapewnia Niepubliczny Zakład Opieki Zdrowotnej w Kobylance.

Pomoc doraźną zapewnia pacjentom Stacja Pogotowia Ratunkowego w Stargardzie Szczecińskim.

2.2.10. Kultura

Na terenie miejscowości Kunowo działa świetlica wiejska, którą opiekuje się sołectwo. W świetlicy organizowane są zajęcia dla dzieci i spotkania wiejskie. Nadzór pedagogiczny i zajęcia z najmłodszymi mieszkańcami Kunowa prowadzą pedagodzy ze Szkoły Podstawowej. Poza tym w miejscowości brak jest placówek kulturalnych, takich jak domy kultury, kina i inne.

W Kunowie czynnie działa Zespół Ludowy „Zorza”. Ponadto w miejscowości corocznie organizowane są gminne dożynki, których gospodarzem i współorganizatorem jest sołectwo.

2.2.11. Sport i wypoczynek

Mieszkańcy Kunowa korzystają z zaplecza rekreacyjno – sportowego przy Szkole Podstawowej.

2.2.12. Infrastruktura techniczna i komunikacyjna

2.2.12.1. Transport i komunikacja

Sieć drogową na terenie miejscowości Kunowo głównie tworzy droga powiatowa, łącząca drogę krajową nr 10 z miejscowościami gmin Kobylanka i Stargard Szczeciński po wschodniej stronie Jeziora Miedwie.

2.2.12.2. Telekomunikacja

Na terenie miejscowości Kunowo znajduje się centrala telefoniczna Telekomunikacji Polskiej S.A., do której podłączeni są mieszkańcy. Połączenie można uzyskać także za pomocą bezprzewodowej telefonii komórkowej sieci: PLUS GSM, ERA GSM i ORANGE. Na terenie miejscowości brak jest dostępu do Internetu szerokopasmowego.

2.2.12.3. *Zaopatrzenie w ciepło*

Na terenie miejscowości brak jest centralnej sieci ciepłowniczej. Na dzień dzisiejszy nie ma również planów budowy takiej sieci.

2.2.12.4. *Zaopatrzenie w gaz*

Miejscowość Kunowo nie posiada infrastruktury gazowej. Jednakże gmina planuje uzbrojenie sołectwa Kunowo w sieć gazową do połowy 2009 roku. Zadanie to zapisane jest w Wieloletnim Planie Inwestycyjnym. W tej chwili trwają procedury przetargowe na wyłonienie wykonawcy projektu i wykonanie sieci.

2.2.12.5. *Zaopatrzenie w wodę*

Długość sieci wodociągowej (bez przyłączy): **brak danych**
Stan sieci: **brak danych**
Liczba stacji uzdatniania wody: **0 szt.**
Liczba przyłączy prowadzących do budynków: **65 szt.**

Miejscowość Kunowo zaopatrywana jest w wodę z ujęcia i stacji uzdatniania w miejscowości Lipnik (gmina Stargard Szczeciński).

Gmina zakończyła proces rozbudowy sieci wodociągowej. Wszystkie nieruchomości i budynki w Kunowie zostały podłączone do sieci wodociągowej.

W związku z dynamicznym rozwojem budownictwa jednorodzinnego i rekreacji indywidualnej kolejnym etapem, przewidzianym na lata 2010 – 2012 jest rozbudowa sieci dystrybucyjnej i włączenie sieci gminnej do wodociągu miedwiańskiego, zaopatrującego w wodę pitną Szczecin.

2.2.12.6. *Kanalizacja*

Miejscowość Kunowo zostanie skanalizowana do 2010 roku w ramach rozbudowy sieci kanalizacyjnej aglomeracji Kobylanka. Projekt jest ujęty w Wieloletnim Planie Inwestycyjnym. W chwili obecnej jest gotowy projekt techniczny sieci zbiorczej kanalizacji w miejscowości oraz trwają prace projektowe sieci przesyłowej do oczyszczalni ścieków.

2.2.13. Gospodarka odpadami

Na terenie miejscowości Kunowo brak jest składowiska odpadów komunalnych.

Na terenie sołectwa natomiast w dwóch punktach znajdują się ogólnodostępne pojemniki służące do selektywnej zbiórki odpadów.

2.2.14. Zasoby przyrodnicze, środowiskowe i stan środowiska

Część sołectwa Kunowo leży w strefie ochrony bezpośredniej ujęcia wody z Jeziora Miedwie. Obszar przyległy do Jeziora Miedwie na całej długości sołectwa jest objęty strefą Europejskiej Sieci Ekologicznej Natura 2000.

Trwają prace nad wprowadzeniem do strefy ochrony krajobrazu cmentarz wiejski przykościelny wraz z zasadzeniami parkowo – ogrodowymi i aleją kasztanową.

W obrębie sołectwa rozpoznano i udokumentowano złożę węgla brunatnego, które zajmuje powierzchnię ok. 10 ha. Nie przewiduje się jednak eksploatacji złoża ze względu na ochronę wód Jeziora Miedwie.

2.2.15. Obiekty zabytkowe w miejscowości

Na terenie miejscowości Kunowo znajdują się następujące obiekty objęte i planowane do objęcia nadzorem konserwatorskim:

- Kościół (nr rejestru 474),
- Mur kościelny z bramkami oraz dwór nr 53,
- Zabudowania dawnego folwarku,
- Szkoła z początku XX wieku,
- Świetlica – klub rolnika z lat 20. XX wieku,
- Remiza z XX wieku,
- Budynki mieszkalne i mieszkalno – gospodarcze z przełomu XIX i XX wieku nr 4, 9, 10, 11, 13, 14, 15, 16 18a, 21, n 22, 23, 25, 31, 34, 40 47, 48, 51, 52 i 54,
- Ogrodzenie frontu gospodarstwa nr 19.

2.2.16. Zarys historyczny

Pierwsze wzmianki o miejscowości Kunowo pochodzą z roku 1248, kiedy to miejscowość została przekazana przez księcia Barnima na uposażenie biskupstwa kamieńskiego.

Z 1492 roku pochodzi wzmianka o budowie kościoła. W roku 1702 kościół otrzymał barokowe wyposażenie, częściowo zachowane do dzisiaj. Z historią kościoła związana jest legenda o ufundowaniu ołtarza i ambony przez dwie zwaśnione rodziny w tajemnicy przed sobą. W efekcie kościół wyglądał tak pięknie, że rodziny te pogodziły się.

3. OBSZAR I CZAS REALIZACJI PLANU ODNOWY MIEJSCOWOŚCI KUNOWO

W celach znajdujących się w niniejszym dokumencie zawarte są kierunki działania, które stanowią naturalny obszar realizacji Planu Odnowy Miejscowości Kunowo.

Plan ten określa szczególne obszary, które stanowią wyodrębnione elementy przestrzeni miejscowości, są to obszary:

- **aktywizacji społecznej i gospodarczej,**
- **rolnictwa ekologicznego,**
- **rozwoju gospodarstw agroturystycznych i innych usług turystycznych,**
- **infrastruktury kanalizacyjnej,**
- **infrastruktury drogowej i okołodrogowej,**
- **infrastruktury oświatowo – sportowej,**
- **infrastruktury społeczno-publicznej,**
- **infrastruktury rekreacyjno – wypoczynkowej,**
- **rozwoju kulturalnego oraz edukacyjnego,**
- **bezpieczeństwa i porządku publicznego.**

Powyższe obszary zapisane w celach pierwszorzędnych i drugorzędnych traktuje się jako obszary rozwoju społeczno-gospodarczego miejscowości Kunowo na lata 2008-2015.

Wymienione obszary zidentyfikowane na podstawie celów i kierunków działania stanowią o podziale przestrzeni społeczno – gospodarczej miejscowości, w której będą realizowane poszczególne przedsięwzięcia zamieszczone w Planie Odnowy Miejscowości Kunowo. Dotyczy to inwestycji finansowanych w oparciu o montaż finansowy środków z budżetu gminy i funduszy strukturalnych, jak i realizowanych tylko w oparciu o środki własne i w montażu z partnerem prywatnym w ramach ppp.

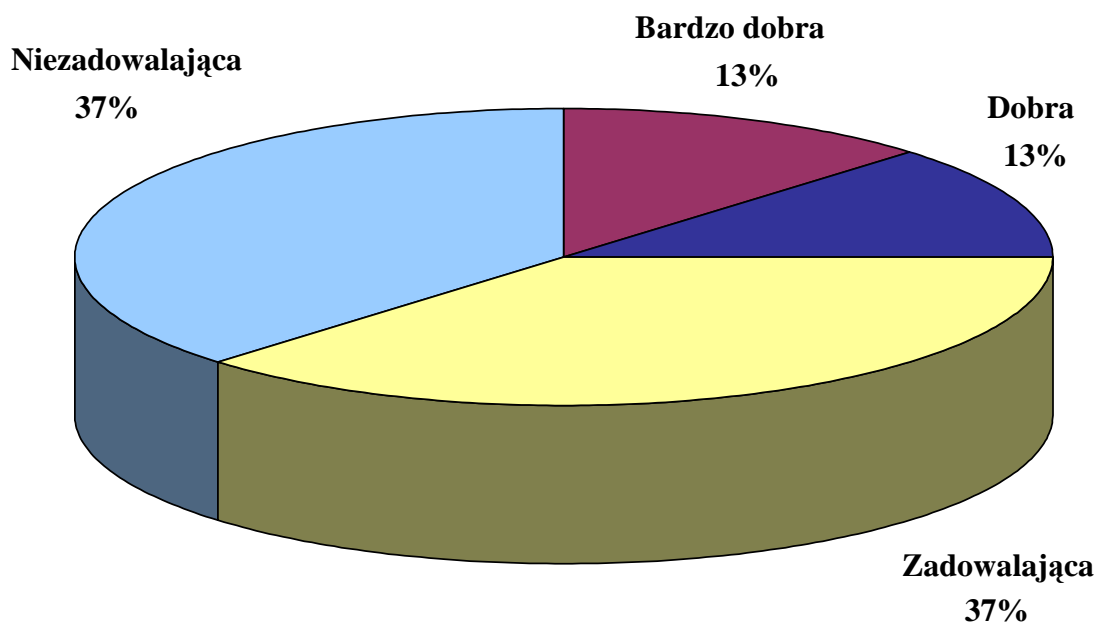
4. OCENA SYTUACJI SPOŁECZNO-GOSPODARCZEJ MIEJSCOWOŚCI KUNOWO

Respondenci debaty strategicznej na podstawie przeprowadzonej ankiety dokonali oceny sytuacji społeczno – gospodarczej miejscowości Kunowo pod kątem jakości i komfortu życia w tej miejscowości w porównaniu z innymi miejscowościami znajdującymi się na terenie gminy Kobyłanka.

Kategoria ocen:

- A** - **bardzo dobra**
- B** - **dobra**
- C** - **zadowalająca**
- D** - **niezadowalająca**

Wyniki w procentach oddanych głosów na poszczególne kategorie ocen:

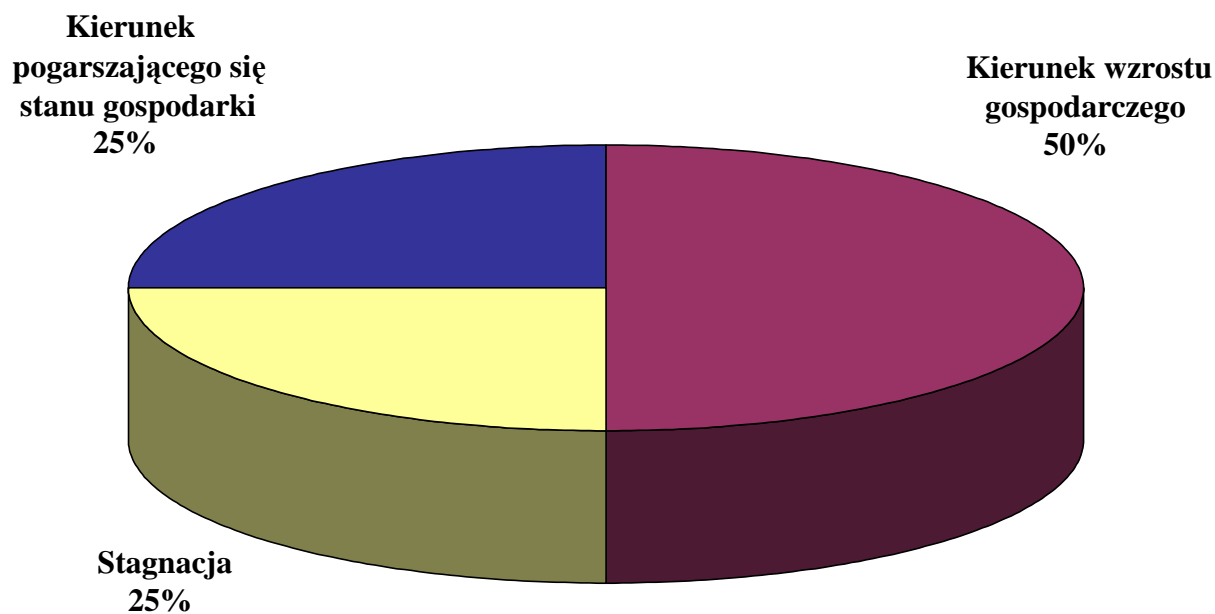


Uczestnicy debaty strategicznej określili również ogólny trend rozwoju gospodarczego miejscowości w następujących kategoriach:

Kategoria ocen:

- A - kierunek wzrostu gospodarczego**
- B - stagnacja**
- C - kierunek pogarszającego się stanu gospodarki**

Wyniki w procentach oddanych głosów na poszczególne kategorie ocen przedstawiają się następująco:



5. ANALIZA SWOT

Nazwa SWOT jest akronimem angielskich słów Strengths (mocne strony), Weaknesses (słabe strony), Opportunities (szanse w otoczeniu), Threats (zagrożenia w otoczeniu).

Jest ona efektywną metodą identyfikacji słabych i silnych stron miejscowości oraz badania szans i zagrożeń, jakie stoją przed miejscowością. SWOT zawiera określenie czterech grup czynników:

- **„mocnych stron”** – uwarunkowań wewnętrznych, które stanowią silne strony miejscowości i które należy wykorzystać sprzyjając będą jej rozwojowi (utrzymać je jako mocne, i na których należy oprzeć jej przyszły rozwój);
- **„słabych stron”** – uwarunkowań wewnętrznych, które stanowią słabe strony miejscowości i które nie wyeliminowane utrudniać będą jej rozwój (ich oddziaływanie należy minimalizować);
- **„szans”** - uwarunkowań zewnętrznych, które nie są bezpośrednio zależne od zachowania społeczności wiejskiej, ale które mogą być traktowane jako szanse, i przy odpowiednio podjętych przez nią działaniach, wykorzystane jako czynniki sprzyjające rozwojowi miejscowości;
- **„zagrożeń”** - uwarunkowań zewnętrznych, które także nie są bezpośrednio zależne od zachowania społeczności wiejskiej, ale które mogą stanowić zagrożenie dla jej rozwoju (należy unikać ich negatywnego oddziaływania na rozwój miejscowości).

Przedstawiona poniżej analiza mocnych i słabych stron oraz szans i zagrożeń jest syntezą poszczególnych obszarów życia społeczno-gospodarczego miejscowości.

Poniższy zbiór informacji o mocnych i słabych stronach miejscowości i stojących przed nią szansach i zagrożeniach jest uzgodnioną wypadkową wiedzy o stanie i potrzebach miejscowości ułożonych przekrojowo (w ramach poszczególnych obszarów życia społeczno - gospodarczego).

Ponadto dla stworzenia lepszych podstaw do oceny sytuacji społeczno - gospodarczej w miejscowości Kunowo przeprowadzono ankietę, której celem była ocena komfortu życia mieszkańców w stosunku do innych podobnych miejscowości w gminie oraz ocena trendów w życiu społeczno – gospodarczym na przestrzeni ostatnich lat.

M O C N E S T R O N Y

- Tereny inwestycyjne
- Położenie nad Jeziorem Miedwie
- Położenie pomiędzy Szczecinem a Stargardem Szczecińskim
- Czyste środowisko, dobry klimat
- Zabytkowy Kościół
- Sklep
- Jednostka Ochotniczej Straży Pożarnej
- Rolnictwo, tereny rolnicze
- Położenie geograficzne
- Szkoła Podstawowa
- Hala sportowa
- Tereny zielone
- Społeczność lokalna - zgodni i życzliwi mieszkańcy
- Sołtys
- Zespół torfowiskowy
- Świetlica wiejska

S Ł A B E S T R O N Y

- Infrastruktura drogowa i okołodrogowa
- Brak poboczy dla pieszych przy drogach publicznych
- Brak placówek kulturalnych
- Brak sieci gazowej
- Brak możliwości spędzania wolnego czasu przez młodzież
- Estetyka części miejscowości
- Infrastruktura kanalizacyjna
- Współpraca między sąsiadującymi miejscowościami
- Natężenie ruchu samochodowego
- Apatia i marazm
- Zły stan techniczny budynku szkoły podstawowej
- Brak planu zagospodarowania terenu

S Z A N S E

- Czystość środowiska naturalnego
- Poprawa jakości dróg i infrastruktury okołodrogowej
- Gazyfikacja wsi
- Finansowe środki pozabudżetowe na rozwój miejscowości
- Rozwój infrastruktury rekreacyjnej i sportowej
- Rozwój podmiotów gospodarczych w powiecie
- Produkcja żywności ekologicznej
- Budowa infrastruktury kanalizacyjnej
- Rozwój turystyki i agroturystyki
- Brak dużych zakładów przemysłowych
- Dostęp do Jeziora Miedwie
- Budowa obwodnicy
- Poprawa połączeń autobusowych
- Fabryka Bridgestone
- Cukrownia Kluczewo

Z A G R O Ź E N I A

- Emigracja młodych i wykształconych ludzi w poszukiwaniu pracy
- Zanieczyszczenie środowiska w skali makro
- Brak środków finansowych na rozwój miejscowości
- Narkomania i alkoholizm wśród młodzieży
- Klęski żywiołowe
- Wzrost bezrobocia w skali makro
- Powstawanie dużych zakładów przemysłowych
- Wzrost przestępczości w skali makro
- Zanieczyszczenie wód Jeziora Miedwie
- Transport ciężki

6. MISJA

Misja jest wyrażeniem, które określa główny cel miejscowości, jej „sens życia”. Jest wyrazem dążeń i oczekiwań w stosunku do miejscowości, dla której została sformułowana.

Wypracowana misja rozwoju miejscowości poprzez wizję, pokazuje pozytywny obraz miejscowości Kunowo na kolejne 7 lat.

Przeprowadzone analizy i wyartykułowane potrzeby mieszkańców, pozwalają na określenie głównych celów planu. Cele te będą wyznacznikiem kierunku wszystkich działań objętych planem.

Misja dla miejscowości Kunowo jest opisem wizji miejscowości oraz jej głównego pola działań w przyszłości. Koncentruje się ona na istocie rzeczy, dostosowuje kierunki działań do długoterminowych celów, równocześnie pełni funkcje motywacyjne i promocyjne.

Misja wyraźnie określa charakter miejscowości i wskazuje jej atuty. Z misji bezpośrednio wynikają obszary, które powinny być rozwijane. Obszary rozwojowe miejscowości Kunowo, które wypracowano wspólnie na debacie strategicznej wzajemnie się uzupełniają. Wiele zadań realizacyjnych wskazanych w obszarze "gospodarka" powiązanych będzie zarówno z obszarem "infrastruktura", jak i dotyczyć będzie samych mieszkańców. Rozwój małej i średniej przedsiębiorczości będzie zarówno kreował nowe miejsca pracy, jak również będzie wpływał na inwestycje w dziedzinie infrastruktury, czy ochrony środowiska naturalnego. Zadania realizowane w obszarach związanych z kulturą, oświatą i sportem wpłyną na podnoszenie poziomu wykształcenia mieszkańców oraz integracji kulturalnej z gminą i regionem.

W dalszej części planu przedstawiono obszary, cele i kierunki działania dla każdego z obszarów życia społeczno – gospodarczego (gospodarka, infrastruktura, społeczność).

Miejscowość Kunowo

W obszarze gospodarczym w miejscowości Kunowo w najbliższych latach będą się dokonywać procesy zbliżające mieszkańców wsi do standardów życia w podobnych miejscowościach w rozwiniętych gospodarczo regionach Unii Europejskiej.

- **rolnictwo** – restrukturyzacja rolnictwa w skali makro i procesy doprowadzające do specjalizacji istniejących gospodarstw oraz możliwa absorpcja dotacji Unii Europejskiej zapewni wzrost nowoczesności, opłacalności i konkurencyjności produkcji rolniczej miejscowych gospodarstw dążących do specjalizacji zarówno w produkcji roślinnej, jak i zwierzęcej. Poza tym coraz większe znaczenie dla rolnictwa będzie miał rozwój upraw proekologicznych.
- **usługi** – rozwój usług bytowych dla ludności opierać się będzie na dobrze rozwiniętych mikroprzedsiębiorstwach (samozatrudnieniu). Usługi związane z obsługą nowoczesnej gospodarki rynkowej (usługi finansowe, rachunkowe, bankowe, ubezpieczeniowe itp.) służące rozwojowi małej i średniej przedsiębiorczości na terenie miejscowości oparte będą głównie o firmy zlokalizowane na terenie Kobyłanki i okolicznych miast powiatowych, ale także i dużych miast wojewódzkich jak Szczecin oraz Stargard Szczeciński.
- **działalność produkcyjna pozarolnicza** – rozwój przetwórstwa rolno – spożywczego oraz rzemiosło produkcyjne oparte na spółdzielczości nowego typu oraz przedsiębiorstwa społeczne (preferowane formy zatrudnienia – dofinansowywane przez Rząd RP i fundusze strukturalne) są przyszłością mikro przedsiębiorczości w miejscowości Kunowo.
- **turystyka** – funkcja o rosnącym znaczeniu w gospodarce Kunowa – turystyka kwalifikowana (szlaki piesze, rowerowe, turystyka konna), weekendowa oraz agroturystyka oparta o walory Pojezierza Zachodniopomorskiego i Jeziora Miedwie.

7. ANKIETY POGLĄDOWE

Uczestnicy debaty strategicznej w dniu 27.05.2008 r. „na gorąco” formułowali przedsięwzięcia inwestycyjne, które ich zdaniem powinny zostać zrealizowane w najbliższym czasie. Uczestnicy debaty, oceniali je w skali ważności dla społeczności lokalnej i kolejności ich realizacji stosując punktację od 1 (mało ważne) do 10 pkt (najważniejsze dla Kunowa).

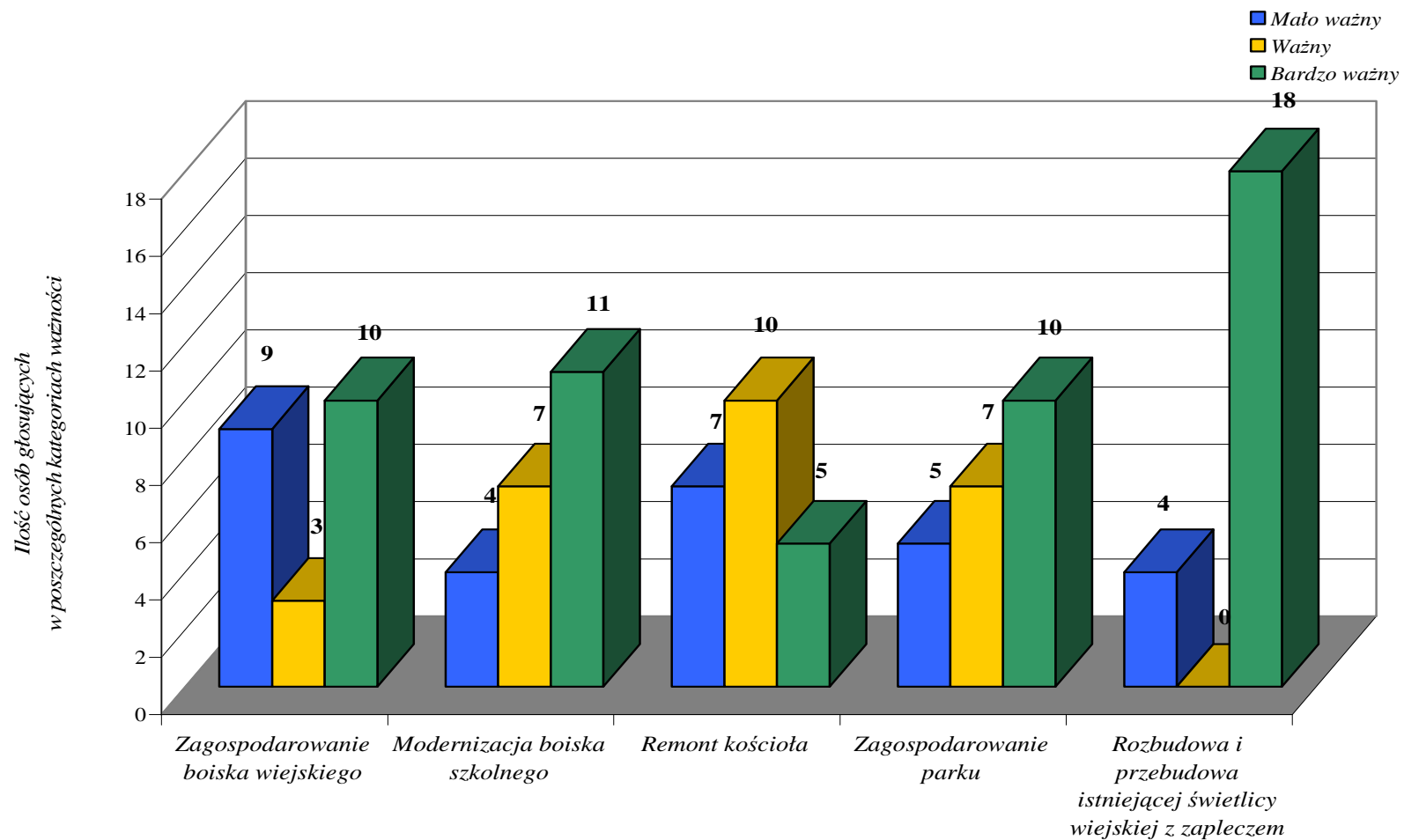
Tabela 9 Liczba głosów oddanych na najważniejsze przedsięwzięcia inwestycyjne zidentyfikowane przez uczestników debaty strategicznej

| | Przedsięwzięcia inwestycyjne | Mało ważne | | | | Ważne | | | | | Bardzo ważne | | | |
|---|---|------------|---|---|-----------------------|-------|---|---|---|----------|--------------|---|----|----------|
| | | 1 | 2 | 3 | Su ma ¹ | 4 | 5 | 6 | 7 | Su ma | 8 | 9 | 10 | Su ma |
| 1 | Zagospodarowanie boiska wiejskiego | 7 | 2 | 0 | 9 | 0 | 2 | 1 | 0 | 3 | 5 | 0 | 5 | 10 |
| 2 | Modernizacja boiska szkolnego | 1 | 2 | 1 | 4 | 0 | 4 | 1 | 2 | 7 | 3 | 2 | 6 | 11 |
| 3 | Remont kościoła | 6 | 0 | 1 | 7 | 1 | 6 | 2 | 1 | 10 | 0 | 0 | 5 | 5 |
| 4 | Zagospodarowanie parku | 4 | 0 | 1 | 5 | 0 | 4 | 2 | 1 | 7 | 4 | 3 | 3 | 10 |
| 5 | Rozbudowa i przebudowa istniejącej świetlicy wiejskiej wraz z zapleczem | 2* | 0 | 2 | 4 | 0 | 0 | 0 | 0 | 0 | 3 | 1 | 14 | 18 |

¹) suma wartości z kategorii „mało ważne”

*ilość osób oddających głos na określoną punktację (w tym przypadku 2 osoby dały 1 punkt na przedsięwzięcie nr 5).

Wykres 1 Hierarchizacja planowanych przedsięwzięć inwestycyjnych w miejscowości Kunowo



Źródło: Opracowanie własne na podstawie przeprowadzonych ankiet podczas debaty strategicznej

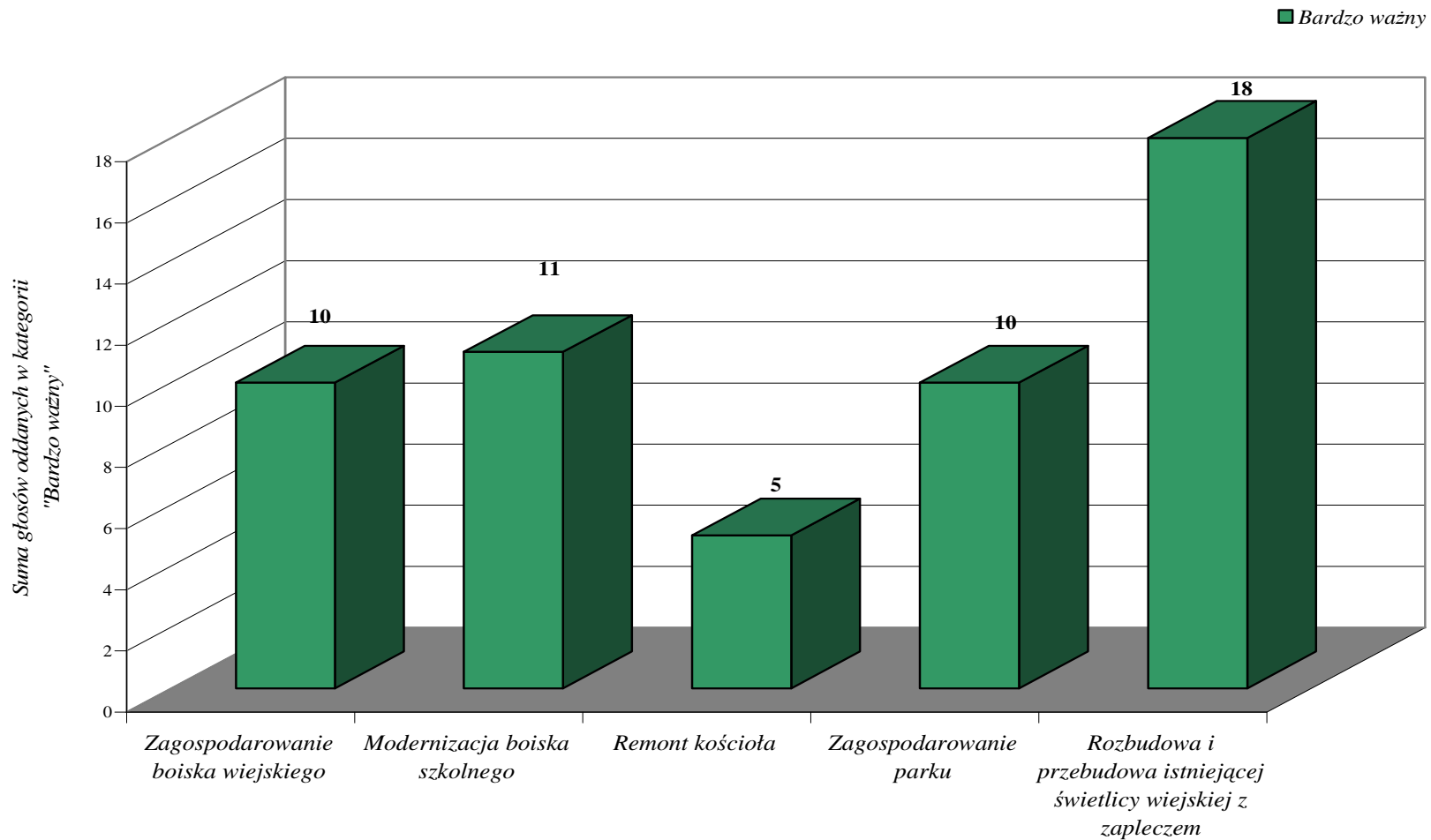
Hierarchizację planowanych przedsięwzięć inwestycyjnych w miejscowości Kunowo jako suma głosów oddanych w kategorii oceny „Bardzo ważne” przedstawia poniższa tabela.

Tabela 10 Hierarchizacja planowanych przedsięwzięć inwestycyjnych w miejscowości Kunowo w kategorii oceny „Bardzo ważne”

| | | Bardzo ważne | | | |
|---|--|---------------------|----------|-----------|-------------|
| | Przedsięwzięcia inwestycyjne | 8 | 9 | 10 | Suma |
| 1 | Zagospodarowanie boiska wiejskiego | 5 | 0 | 5 | 90* |
| 2 | Modernizacja boiska szkolnego | 3 | 2 | 6 | 102 |
| 3 | Remont kościoła | 0 | 0 | 5 | 50 |
| 4 | Zagospodarowanie parku | 4 | 3 | 3 | 89 |
| 5 | Rozbudowa i przebudowa istniejącej świetlicy wiejskiej z zapleczem | 3 | 1 | 14 | 173 |

* suma iloczynów ilości punktów i liczby osób, np.: $8 \times 5 + 9 \times 0 + 10 \times 5 = 90$

Wykres 2 Hierarchizacja planowanych przedsięwzięć inwestycyjnych w miejscowości Kunowo w kategorii oceny „Bardzo ważne”



Źródło: Opracowanie własne na podstawie przeprowadzonych ankiet podczas debaty strategicznej

8. DIAGNOZA STANU

Diagnoza Stanu jest syntezą raportu o stanie miejscowości Kunowo. W diagnozie wyszczególniono najważniejsze cechy poszczególnych obszarów przyjętych do oceny oraz określenia celów i kierunków działania.

Charakterystykę obszarów cechuje wyszczególnienie ich cech w odniesieniu do miejscowości jako całości, jej zróżnicowań wewnętrznych oraz pozycji w gminie.

Poszczególnym wnioskom przyporządkowano znaki wartościujące znaczenie treści:

- (+) wartość pozytywna dla rozwoju miejscowości,
- (+/-) wartość o niewielkim znaczeniu na obecnym etapie rozwoju miejscowości,
- (-) wartość negatywna dla rozwoju społeczno – gospodarczego miejscowości Kunowo.

Ocenę potencjału wewnętrznego dokonano metodą analizy SWOT, która jest bilansem słabych i mocnych stron oraz szans i zagrożeń.

GOSPODARKA

- (-) miejsca pracy (dostępność)
- (-) produkcja żywności ekologicznej
- (+/-) usługi
- (+/-) przetwórstwo rolno-spożywcze
- (+) liczba podmiotów gospodarczych
- (+) wykształcenie się procesów rozwojowych w sektorze prywatnym
- (+/-) struktura użytków rolnych
- (-) struktura powierzchni gospodarstw rolnych
- (-) obszary turystyczne i rekreacyjne

SPOŁECZNOŚĆ

- (+/-) ubożenie społeczeństwa
- (-) więzi społeczne
- (-) wzrastająca aktywność społeczna
- (+/-) kultura masowa
- (+/-) infrastruktura oświatowa
- (-) bezrobocie
- (-) stowarzyszenia i organizacje pozarządowe

INFRASTRUKTURA

- (-) stan dróg i chodników
- (+) sieć wodociągowa
- (-) sieć kanalizacyjna
- (-) stopień zgazyfikowania miejscowości
- (+/-) infrastruktura sportowa
- (-) infrastruktura rekreacyjno – wypoczynkowa
- (-) infrastruktura okołobiznesowa
- (+) stan sieci telefonii stacjonarnej
- (-) dostęp do Internetu
- (-) baza turystyczna

9. PRIORYTETY ROZWOJU SPOŁECZNO-GOSPODARCZEGO

Hierarchizacji celów dokonano w trzech obszarach rozwoju społeczno - gospodarczego.

Dla każdego z tych obszarów wyznaczono trzy cele pierwszorzędne, bez których miejscowość Kunowo nie ma możliwości dalszego rozwoju oraz jeżeli było to możliwe wskazano na trzy cele drugorzędne, które powinny znacznie przyspieszać rozwój w danym obszarze.

Na podstawie tak zhierarchizowanych celów, o których mowa w rozdziale 10. określono priorytety w poszczególnych obszarach rozwoju społeczno-gospodarczego i zapisano je poniżej.

G O S P O D A R K A

Priorytetem w obszarze gospodarczym jest stworzenie warunków do ożywienia gospodarczego miejscowości oraz tworzenia miejsc pracy m.in. poprzez powstawanie gospodarstw agroturystycznych oraz rozwój produkcji zdrowej żywności, przy jednoczesnym rozwijaniu zdolności do pozyskiwania pozabudżetowych środków finansowych na realizację planowanych inwestycji.

I N F R A S T R U K T U R A

Priorytetem w tym obszarze jest przebudowa i poprawa stanu technicznego infrastruktury społeczno – publicznej oraz przy jednoczesnych działaniach w kierunku budowy infrastruktury kanalizacyjnej oraz poprawy infrastruktury drogowej i okołodrogowej.

S P O Ł E C Z N O Ś Ć

Obszar społeczny za priorytetowe cele przyjął działania w kierunku integracji mieszkańców Kunowa i pobudzenia ich aktywności między innymi poprzez wszechstronny rozwój kulturalny i edukacyjny mieszkańców. Działania te wspierane będą zagospodarowaniem czasu wolnego dzieciom i młodzieży.

10. CELE I KIERUNKI DZIAŁANIA (INWESTYCJE)

Cele wraz z kierunkami działania zostały podzielone na obszary strategiczne. Obszary strategiczne są najistotniejszymi polami działania, a jednocześnie wytyczają kierunki prac na najbliższe lata. Działalność miejscowości Kunowo koncentrować będzie się na trzech obszarach:

- **GOSPODARKA,**
- **INFRASTRUKTURA,**
- **SPOŁECZNOŚĆ.**

Tablica celów w poszczególnych obszarach (gospodarka, infrastruktura, społeczność) uporządkowuje pod względem ważności i znaczenia dla rozwoju poszczególne zidentyfikowane cele.

Cele pierwszorzędne - w każdym z tych obszarów (trzy cele) to takie cele, bez których utrzymanie obecnego status quo (rozwoju danego obszaru) nie jest możliwe. Przewidziano, że czas realizacji tych celów z przyporządkowanymi tym celom inwestycjami powinien się zamknąć przed 2013 r.

Cele drugorzędne to cele, które w skrócie można określić jako cele prorozwojowe (ich realizacja przyspieszy rozwój danego obszaru), a czas realizacji tych celów łącznie z przypisanymi im inwestycjami może wykroczyć poza rok 2013.

Kierunki działania (**INWESTYCJE**) zmierzające do realizacji poszczególnych celów strategicznych przedstawiono poniżej każdego z celów w układzie tabelarycznym.

Jednocześnie zidentyfikowane inwestycje niezbędne do realizacji na terenie miejscowości Kunowo zhierarchizowano dla zbudowania podstaw logicznego uporządkowania celów i kierunków działania (inwestycji) w poszczególnych obszarach rozwoju społeczno – gospodarczego. Hierarchizacja ta poprzedza późniejsze tabele z celami i przyporządkowanymi im działaniami.

Tabela 11 Obszar strategiczny „Gospodarka”

| 10.1. GOSPODARKA | | | | | | | | |
|---|--|--|---|---|---|--|--|--|
| Cele pierwszorzędne do roku 2015 | | | | | | | | |
| <i>Podjąć działania w kierunku tworzenia gospodarstw agroturystycznych i wspierania procesu rozwoju produkcji zdrowej żywności na terenie Kunowa.</i> | | | <i>Podjąć działania w kierunku skutecznego pozyskiwania pozabudżetowych środków finansowych na realizację planowanych inwestycji w Kunowie.</i> | | | <i>Stworzyć warunki do ożywienia gospodarczego oraz tworzenia miejsc pracy w Kunowie.</i> | | |
| Kierunki działania (inwestycje) | | | Kierunki działania (inwestycje) | | | Kierunki działania (inwestycje) | | |
| Utworzenie systemu zachęt dla tworzących gospodarstwa agroturystyczne oraz promocja i szkolenia na rzecz pozyskania środków UE na ich rozwój. | Wspieranie procesów tworzenia się grup producenckich zrzeszających producentów zdrowej żywności i stowarzyszeń grupujących podmioty świadczące usługi turystyczne. | Edukacja rolników i doradztwo rolnicze w zakresie tworzenia gospodarstw ekologicznych i agroturystycznych. | Opracowanie dokumentacji technicznych na planowane inwestycje w miejscowości. | Zabezpieczenie środków własnych w budżecie gminy na realizację planowanych zamierzeń inwestycyjnych z udziałem środków pozabudżetowych w Kunowie. | Organizowanie szkoleń dla mieszkańców Kunowa jako potencjalnych beneficjentów funduszy strukturalnych UE i innych źródeł pozabudżetowych. | Organizacja promocyjnych kursów i szkoleń dla dorosłych i młodzieży pozostających bez pracy na bazie dostępnej infrastruktury. | Uzbrajanie terenów inwestycyjnych dla lokalizacji małej i średniej przedsiębiorczości. | Wspieranie lokalnych inicjatyw gospodarczych (szkolenia lokalnych liderów, przedsiębiorców, rolników). |

Tabela 12 Obszar strategiczny „Infrastruktura”

| 10.2. INFRASTRUKTURA | | | | | | | | |
|--|---|---|--|---|---|--|---|--|
| Cele pierwszorzędne do roku 2013 | | | | | | | | |
| <i>Podjąć działania w kierunku poprawy infrastruktury społeczno-publicznej na terenie miejscowości Kunowo.</i> | | | <i>Podjąć działania w kierunku przebudowy i poprawy stanu technicznego infrastruktury oświatowo – sportowej.</i> | | | <i>Podjąć działania w kierunku budowy infrastruktury kanalizacyjnej na terenie miejscowości.</i> | | |
| Kierunki działania (inwestycje) | | | Kierunki działania (inwestycje) | | | Kierunki działania (inwestycje) | | |
| Rozbudowa i przebudowa istniejącej świetlicy wiejskiej. | Budowa placu zabaw dla dzieci. | Rozbudowa o nowe odcinki infrastruktury wodociągowej do terenów projektowanej zabudowy mieszkaniowej. | Modernizacja boiska szkolnego | Inwestycje w zakresie poprawy stanu technicznego budynku szkoły | Umożliwienie stałego dostępu do Internetu szerokopasmowego. | Opracowanie dokumentacji technicznej i kosztorysowej dotyczącej budowy sieci kanalizacji sanitarnej. | Budowa zbiorczej kanalizacji sanitarnej dla zwartej zabudowy Kunowa. | Pomoc w przyłączaniu się do kanalizacji poszczególnych gospodarstw domowych oraz promocja przydomowych oczyszczalni dla zabudowy rozproszonej. |
| Cele drugorzędne | | | | | | | | |
| <i>Podjąć działania w kierunku poprawy infrastruktury drogowej i okołodrogowej.</i> | | | <i>Podjąć działania w kierunku poprawy estetyki miejscowości.</i> | | | <i>Podjąć działania w kierunku budowy i rozbudowy infrastruktury rekreacyjno – wypoczynkowej.</i> | | |
| Kierunki działania (inwestycje) | | | Kierunki działania (inwestycje) | | | Kierunki działania (inwestycje) | | |
| Budowa i przebudowa dróg oraz ciągów pieszo – jezdnych znajdujących się w obrębie miejscowości. | Zwiększenie ilości i uzupełnienie punktów świetlnych na terenie miejscowości. | Wyznaczenie i budowa parkingów w obrębie miejscowości. | Renowacja obiektów zabytkowych na terenie miejscowości np. remont kościoła. | Zwiększenie ilości ogólnodostępnych pojemników na odpady oraz monitoring dzikich wysypisk śmieci. | Budowa gniazda recyklingowego na terenie miejscowości. | Budowa szlaków turystycznych wraz z ich zagospodarowaniem rekreacyjnym. | Stworzenie systemu zachęt dla tworzących gospodarstw agroturystycznych oraz bazy gastronomicznej. | Promocja walorów przyrodniczych dla rozwoju turystyki kwalifikowanej i imprez plenerowych (np. grzybobrania). |

Tabela 13 Obszar strategiczny „Społeczność”

| 10.3. SPOŁECZNOŚĆ | | | | | | | | |
|--|---|--|--|---|--|--|-------------------------------------|---|
| Cele pierwszorzędne do roku 2013 | | | | | | | | |
| <i>Podjąć działania w kierunku integracji mieszkańców Kunowa oraz zwiększenia ich społecznej aktywności.</i> | | | <i>Podjąć działania na rzecz wszechstronnego rozwoju kulturalnego i edukacyjnego mieszkańców Kunowa.</i> | | | <i>Działać na rzecz organizacji czasu wolnego dla dzieci i młodzieży.</i> | | |
| Kierunki działania (inwestycje) | | | Kierunki działania (inwestycje) | | | Kierunki działania (inwestycje) | | |
| Organizacja pikników i festynów rodzinnych na poziomie gminnym i sołectkim wykorzystując istniejącą infrastrukturę Kunowa. | Ustawiczne szkolenia liderów lokalnych. | Kształtowanie aktywnych postaw wśród bezrobotnych poprzez angażowanie ich w działania społeczne w obrębie sołectwa inspirowane przez Radę Sołecką. | Remont świetlicy wiejskiej wraz z wyposażeniem jako głównego ośrodka kulturotwórczego w miejscowości. | Organizacja wyjazdów dla mieszkańców Kunowa do dużych ośrodków kultury. | Stworzenie systemu edukacji dorosłych (profilaktyka zdrowotna, edukacja ekologiczna, przekwalifikacja zawodowa) w oparciu o dostępną infrastrukturę publiczną. | Upowszechnienie sportu wśród dzieci i młodzieży oraz wspieranie powstawania sekcji sportowych. | Zagospodarowanie boiska wiejskiego. | Organizacja zajęć pozalekcyjnych, kół zainteresowań na bazie dostępnej infrastruktury publicznej. |
| Cele drugorzędne | | | | | | | | |
| <i>Podjąć działania na rzecz utrzymania bezpieczeństwa oraz zapewnienia porządku publicznego na terenie miejscowości.</i> | | | | | <i>Niwelować skutki występującego bezrobocia.</i> | | | |
| Kierunki działania (inwestycje) | | | | | Kierunki działania (inwestycje) | | | |
| Zwiększenie drożności rowów melioracyjnych oraz odpływów wody z infrastruktury drogowej. | Monitoring miejsc niebezpiecznych z punktu widzenia ruchu kołowego. | Edukacja dzieci i młodzieży w zakresie budowania świadomości zagrożeń. | Organizacja kursów przekwalifikacji zawodowej. | Zorganizowanie Wiejskiego Klubu Pracy. | Współpraca z organizacjami pozarządowymi w zakresie aktywizacji społecznej i zawodowej mieszkańców. | | | |

11. WYBRANY WARIANT ROZWOJU MIEJSCOWOŚCI KUNOWO

11.1. KOMENTARZ DO WYBRANEGO WARIANTU

W poszczególnych obszarach wskazano 14 celów, które są podstawą prawidłowego rozwoju społeczno-gospodarczego miejscowości Kunowo.

Spośród wszystkich dotąd sformułowanych celów przy określaniu wariantu posłużono się sześcioma celami wybranymi jako najważniejsze bez względu na to, z jakiego obszaru pochodziły.

Dwa najważniejsze z tych sześciu celów określono mianem **celów strategicznych** dla rozwoju społeczno - gospodarczego miejscowości Kunowo.

Umownie przyjęto, że na rzecz celów strategicznych winno się wydatkować około 50% tzw. potencjału inwestycyjnego, przez który rozumie się nie tylko środki budżetu gminy przeznaczone na inwestycje, w tym na terenie miejscowości Kunowo, ale również inne pozyskane środki pozabudżetowe takie jak fundusze strukturalne, kredyty i środki partnerów prywatnych w ramach tzw. ppp.

Na **cele niezbędne** przeznaczają się pozostałe 50% tego potencjału.

Podział ten ma charakter umowny i ma podkreślić rangę poszczególnych poziomów zidentyfikowanych w wariantcie celów.

W ten sposób dokonano hierarchizacji celów i w przypadku miejscowości Kunowo wybrano wariant rozwoju, którego celami strategicznymi są działania w kierunku przebudowy i poprawy stanu technicznego infrastruktury społeczno - publicznej na terenie miejscowości Kunowo.

Tabela 14 WYBRANY WARIANT ROZWOJU

| | | | | |
|---------------------------------|--|---|--|--|
| <p>CELE STRATEGICZNE</p> | <p><i>Podjąć działania w kierunku poprawy infrastruktury społeczno-publicznej na terenie miejscowości Kunowo.</i> I A</p> | | <p><i>Podjąć działania w kierunku przebudowy i poprawy stanu technicznego infrastruktury oświatowo – sportowej.</i> I B</p> | |
| <p>CELE NIEZBĘDNE</p> | <p><i>Podjąć działania na rzecz wszechstronnego rozwoju kulturalnego i edukacyjnego mieszkańców Kunowa.</i> II A</p> | <p><i>Podjąć działania w kierunku budowy infrastruktury kanalizacyjnej na terenie miejscowości.</i> II B</p> | <p><i>Podjąć działania w kierunku poprawy infrastruktury drogowej i okołodrogowej.</i> II C</p> | <p><i>Działać na rzecz organizacji czasu wolnego dla dzieci i młodzieży.</i> II D</p> |

12. CELE STRATEGICZNE I CELE NIEZBĘDNE ORAZ KIERUNKI DZIAŁANIA

Wariant rozwoju obejmuje 6 celów utworzonych na podstawie wcześniej zidentyfikowanych celów w poszczególnych obszarach życia społeczno-gospodarczego miejscowości Kunowo. Poszczególnym zidentyfikowanym w wariacie celom przypisano kierunki działań.

CEL STRATEGICZNY – I A

Podjąć działania w kierunku poprawy infrastruktury społeczno-publicznej na terenie miejscowości Kunowo.

Opis kierunków działań:

1. Rozbudowa i przebudowa istniejącej świetlicy wiejskiej.
2. Budowa placu zabaw dla dzieci.
3. Rozbudowa o nowe odcinki infrastruktury wodociągowej do terenów projektowanej zabudowy mieszkaniowej.

CEL STRATEGICZNY – I B

Podjąć działania w kierunku przebudowy i poprawy stanu technicznego infrastruktury oświatowo – sportowej.

Opis kierunków działań:

1. Modernizacja boiska sportowego.
2. Inwestycje w zakresie poprawy stanu technicznego budynku szkoły.
3. Umożliwienie stałego dostępu do Internetu szerokopasmowego.

CEL NIEZBĘDNY – II A

Podjąć działania na rzecz wszechstronnego rozwoju kulturalnego i edukacyjnego mieszkańców Kunowa.

Opis kierunków działań:

1. Remont świetlicy wiejskiej wraz z wyposażeniem jako głównego ośrodka kulturotwórczego w miejscowości.
2. Organizacja wyjazdów dla mieszkańców Kunowa do dużych ośrodków kultury.
3. Stworzenie systemu edukacji dorosłych (profilaktyka zdrowotna, edukacja ekologiczna, przekwalifikacja zawodowa) w oparciu o dostępną infrastrukturę publiczną.

CEL NIEZBĘDNY – II B

Podjąć działania w kierunku budowy infrastruktury kanalizacyjnej na terenie miejscowości.

Opis kierunków działań:

1. Opracowanie dokumentacji technicznej i kosztorysowej dotyczącej budowy sieci kanalizacji sanitarnej.
2. Budowa zbiorczej kanalizacji sanitarnej dla zwartej zabudowy Kunowa.
3. Pomoc w przyłączaniu się do kanalizacji poszczególnych gospodarstw domowych oraz promocja przydomowych oczyszczalni dla zabudowy rozproszonej.

CEL NIEZBĘDNY – II C

Podjąć działania w kierunku poprawy infrastruktury drogowej i okołodrogowej.

Opis kierunków działań:

1. Budowa i przebudowa dróg oraz ciągów pieszo – jezdnych znajdujących się w obrębie miejscowości.
2. Zwiększenie ilości i uzupełnienie punktów świetlnych na terenie miejscowości.
3. Wyznaczanie i budowa parkingów w obrębie miejscowości.

CEL NIEZBĘDNY – II D

Działać na rzecz organizacji czasu wolnego dla dzieci i młodzieży.

Opis kierunków działań:

1. Upowszechnienie sportu wśród dzieci i młodzieży oraz wspieranie powstawania sekcji sportowych..
2. Zagospodarowanie boiska wiejskiego.
3. Organizacja zajęć pozalekcyjnych, kół zainteresowań na bazie dostępnej infrastruktury publicznej.

13. WIELOLETNI PLAN INWESTYCYJNY

Tabela Wieloletniego Planu Inwestycyjnego zawiera przedsięwzięcia inwestycyjne, które zostały uzgodnione przez Radę Sołecką i mieszkańców miejscowości Kunowo, jako propozycje inwestycji do Wieloletniego Planu Inwestycyjnego Gminy Kobylanka.

Umieszczone przedsięwzięcia zostały zaplanowane na lata 2008-2018. Przynajmniej jedno z tych zadań będzie finansowane przez Program Rozwoju Obszarów Wiejskich na lata 2007-2013.

Natomiast pozostałe inwestycje sfinansowane będą przy udziale budżetu gminy i dostępnych funduszy pozabudżetowych.

Planowane przedsięwzięcia inwestycyjne nie posiadają jeszcze dokumentacji technicznej. Sporządzana ona będzie systematycznie dla każdej z planowanych inwestycji.

Tabela 15 Wieloletni Plan Inwestycyjny - (wartość inwestycji w PLN)

| Nazwa zadania | Nakłady całkowite | Środki własne | Dofinansowanie | Lata realizacji |
|--|-------------------|-------------------|-------------------|-----------------|
| Budowa świetlicy wiejskiej wraz z parkingiem – zadanie priorytetowe | 625 000,00 | 156 250,00 | 468 750,00 | 2010 |
| Budowa placu zabaw dla dzieci | 150 000,00 | 118 750,00 | 31 250,00 | 2008 - 2015 |
| Budowa sieci kanalizacyjnej | 3 500 000,00 | 875 000 | 2 625 000 | 2008 – 2015 |
| Budowa i modernizacja dróg i oświetlenia na terenie miejscowości | b.d. | b.d. | b.d. | b.d. |
| Budowa otwartego obiektu sportowego z zapleczem sportowym | 300 000,00 | 75 000 | 225 000 | 2008 - 2015 |
| Remont kościoła | 5 500 000,00 | - | 5 500 000,00 | 2008 - 2015 |

14. OPIS ZADANIA PRIORYTETOWEGO

BUDOWA ŚWIETLICY WIEJSKIEJ WRAZ Z PARKINGIEM

Zadaniem priorytetowym, przewidzianym do realizacji w ramach Programu Rozwoju Obszarów Wiejskich, działanie Odnowa i rozwój wsi jest „*Budowa świetlicy wiejskiej wraz z parkingiem*”.

Zadanie zostanie zrealizowane w miejscowości Kunowo. W ramach przedsięwzięcia przewiduje się remont i przebudowę istniejącej świetlicy wiejskiej. Świetlica stanie się miejscem integracji lokalnej społeczności, do którego będą mogli uczęszczać zarówno dzieci i młodzież po zajęciach lekcyjnych, jak i pozostali mieszkańcy Kunowa w chwilach wolnych od pracy i obowiązków domowych.

Uruchomienie działalności kulturalnej i edukacyjnej, w tym profilaktycznej w świetlicy wpłynie na wzrost poziomu i jakości życia mieszkańców, między innymi poprzez zwiększenie oferty w zakresie zagospodarowania czasu wolnego mieszkańców wsi Kunowo. Stworzone zostanie swoistego rodzaju miejsce, w którym mieszkańcy będą mogli rozwijać swoje zamiłowania i miło spędzać czas, nie tylko w długie zimowe wieczory.

Efektem projektu będzie również większa liczba dzieci przygotowanych do zajęć lekcyjnych, zmniejszenie problemów społecznych wynikających z marginalizacji części środowisk Kunowa. Świetlica będzie głównym ośrodkiem życia kulturalnego, miejscem codziennej pracy i twórczych poczynań w środowisku lokalnym miejscowości Kunowo. Obiekt ten będzie też pełnił funkcje kulturotwórcze, wychowawcze, dydaktyczne oraz opiekuńcze.

Łączny koszt zadania priorytetowego przewidziany jest na kwotę 625 000,00 zł. Jego realizacja jest planowana na rok 2010. Należy jednak zaznaczyć, że szczegółowe określenie kosztów będzie możliwe dopiero po opracowaniu dokumentacji projektowej oraz kosztorysu dla przedmiotowej inwestycji.

15. ZBIORCZE ZESTAWIENIE KOSZTÓW ZADANIA PRIORYTETOWEGO

BUDOWA ŚWIETLICY WIEJSKIEJ WRAZ Z PARKINGIEM

1. Dokumentacja techniczna
30 000,00 PLN
2. Dokumentacja przetargowa
5 000,00 PLN
3. Nadzór inwestorski
5 000,00 PLN
4. Rozbudowa świetlicy
450 000,00 PLN
5. Plac dożynkowy
25 000,00 PLN
6. Park wiejski z placem zabaw
35 000,00 PLN
7. Droga dojazdowa, parking, ogrodzenie
75 000,00 PLN

Łączne nakłady:

625 000,00 PLN

16. HARMONOGRAM RZECZOWO-FINANSOWY ZADANIA PRIORYTETOWEGO

Tabela 16 Harmonogram rzeczowo – finansowy zadania priorytetowego

| Zakres rzeczowy | 2009 rok | | | 2010 rok | | | | | | | | | | | |
|--------------------------------------|-----------|----|-----|----------|----|-----|----|----------|----------|------------|-----------|-----------|---|-----------|-----|
| | X | XI | XII | I | II | III | IV | V | VI | VII | VIII | IX | X | XI | XII |
| Dokumentacja techniczna | 30 000,00 | | | | | | | | | | | | | | |
| Dokumentacja przetargowa | | | | | | | | 5 000,00 | | | | | | | |
| Nadzór inwestorski | | | | | | | | | 5 000,00 | | | | | | |
| Rozbudowa świetlicy | | | | | | | | | | 450 000,00 | | | | | |
| Plac dożynkowy | | | | | | | | | | | | 25 000,00 | | | |
| Park wiejski z placem zabaw | | | | | | | | | | | 35 000,00 | | | | |
| Droga dojazdowa, parking, ogrodzenie | | | | | | | | | | | | | | 75 000,00 | |

17. WDRAŻANIE PLANU ODNOWY MIEJSCOWOŚCI KUNOWO

Tabela 17 Harmonogram wdrażania Planu Odnowy Miejscowości Kunowo

| ZADANIE | ODPOWIEDZIALNI | TERMIN REALIZACJI |
|--|--------------------|-------------------|
| 1. Przedłożenie Planu Odnowy Miejscowości Kunowo przedstawicielom Zebrania Wiejskiego | Wójt | Lipiec 2008 |
| 2. Uchwalenie Planu Odnowy Miejscowości Kunowo przez Zebranie Wiejskie | Zebranie Wiejskie | Sierpień 2008 |
| 3. Zatwierdzenie Planu Odnowy Miejscowości Kunowo na Sesji Rady Gminy | Rada Gminy | Sierpień 2008 |
| 4. Opracowanie strony www sołectwa Kunowo w Internecie z zamieszczeniem Planu Odnowy Miejscowości Kunowo | Wójt | Wrzesień 2008 |
| 5. Opracowanie dokumentacji technicznych ze szczególnym uwzględnieniem projektów i zadań mogących uzyskać wsparcie z funduszy strukturalnych | Wójt | Do roku 2013 |
| 6. Realizacja zadań określonych poszczególnymi projektami zgodnie z harmonogramem przyjętym w WPI | Wójt, Rada Sołecka | Do roku 2015 |

18. MONITOROWANIE PLANU ODNOWY MIEJSCOWOŚCI KUNOWO

Tabela 18 Harmonogram monitorowania Planu Odnowy Miejscowości Kunowo

| ZADANIE | ODPOWIEDZIALNI | TERMIN REALIZACJI |
|--|----------------|--|
| 1. Przedkładanie raportów z przebiegu realizacji projektów i zadań zamieszczonych w Wieloletnim Planie Inwestycyjnym | Rada Sołecka | Co sześć miesięcy począwszy od miesiąca stycznia 2009 roku na ręce przedstawicieli Zebrania Wiejskiego |
| 2. Ocena realizacji WPI | Rada Sołecka | Przed sesją absolutoryjną każdego roku |
| 3. Organizacja debat strategicznych z udziałem osób tworzących wcześniej program dla oceny jego aktualności | Rada Sołecka | Raz na dwa lata |

** - Ze względu na zmieniającą się sytuację społeczno – gospodarczą na skutek zdarzeń wcześniej nieprzewidywalnych lub z innych ważnych powodów Plan Odnowy Miejscowości Kunowo może zostać skorygowany w każdym z jego rozdziałów, o ile wniosek z uzasadnieniem złoży jeden z członków Rady Sołeckiej na ręce Przewodniczącego Rady Sołeckiej. Wniosek taki Przewodniczący Rady Sołeckiej poddaje procedurze uchwalania dokonywanego przez Zebranie Wiejskie i zatwierdzania przez Radę Gminy.*

19. PUBLIC RELATIONS PLANU ODNOWY MIEJSCOWOŚCI KUNOWO

Public Relations, którego zadaniem jest upowszechnianie zamierzeń Planu Odnowy Miejscowości Kunowo wśród przyszłych beneficjentów, wykonawców i decydentów opierać się będzie o trzy formy komunikacji:

- Internet,
- Prasa lokalna,
- Promocja i reklama bezpośrednia.

Internet będzie głównym dostawcą informacji o Planie Odnowy Miejscowości Kunowo. W witrynie internetowej gminy Kobylanka zostanie utworzona podstrona poświęcona Planowi Odnowy Miejscowości Kunowo z zamieszczonym dokumentem w plikach pdf.

Internet służyć będzie również komunikacji pomiędzy bezpośrednio odpowiedzialnym za wdrażanie Planu Odnowy Miejscowości Kunowo (Urzędem Gminy Kobylanka), a zainteresowanymi podmiotami samorządowymi, biznesowymi i organizacjami pozarządowymi.

Prasa lokalna i centralna służyć będzie jedynie upowszechnianiu informacji w różnych kręgach potencjalnych beneficjentów i wykonawców Planu Odnowy Miejscowości Kunowo o istnieniu takiego dokumentu i sposobie jego monitorowania i wdrażania, kierując do źródła informacji, jakim będzie Internet.

Promocja i reklama bezpośrednia będzie skierowana do wybranych, potencjalnych wykonawców, inwestorów zidentyfikowanych na podstawie analizy przedsięwzięć inwestycyjnych zawartych w Planie Odnowy Miejscowości Kunowo.

Powyższa promocja i reklama polegać będzie na bezpośrednim zapraszaniu do negocjacji wybranych podmiotów, mogących być partnerami w realizacji poszczególnych zamierzeń Planu Odnowy Miejscowości.

20. WYKAZ TABEL, WYKRESÓW I RYSUNKÓW

| | |
|---|----|
| Tabela 1 Miejscowość w statystyce – stan na 31.12.2007 r. | 9 |
| Tabela 2 Struktura gruntów według klas bonitacyjnych w miejscowości Kunowo – stan na 31.12.2007 r. | 9 |
| Tabela 3 Struktura procentowa ludności gminy Kobylanka i miejscowości Kunowo wg wieku – stan na koniec 2007 r. | 11 |
| Tabela 4 Struktura ekonomiczna ludności zamieszkującej obszar gminy Kobylanka i miejscowości Kunowo - stan na koniec 2007 r. | 11 |
| Tabela 5 Struktura prowadzonej działalności gospodarczej – stan na 31.12.2007 r. | 12 |
| Tabela 6 Bezrobotni według wykształcenia w gminie Kobylanka i miejscowości Kunowo. | 13 |
| Tabela 7 Stopa bezrobocia w % | 14 |
| Tabela 8 Bezrobocie w Gminie Kobylanka na przestrzeni lat 2005-2007 | 14 |
| Tabela 9 Liczba głosów oddanych na najważniejsze przedsięwzięcia inwestycyjne zidentyfikowane przez uczestników debaty strategicznej | 29 |
| Tabela 10 Hierarchizacja planowanych przedsięwzięć inwestycyjnych w miejscowości Kunowo w kategorii oceny „Bardzo ważne” | 31 |
| Tabela 11 Obszar strategiczny „Gospodarka” | 37 |
| Tabela 12 Obszar strategiczny „Infrastruktura” | 38 |
| Tabela 13 Obszar strategiczny „Społeczność” | 39 |
| Tabela 14 WYBRANY WARIANT ROZWOJU | 41 |
| Tabela 15 Wieloletni Plan Inwestycyjny - (wartość inwestycji w PLN) | 44 |
| Tabela 16 Harmonogram rzeczowo – finansowy zadania priorytetowego | 47 |
| Tabela 17 Harmonogram wdrażania Planu Odnowy Miejscowości Kunowo | 48 |
| Tabela 18 Harmonogram monitorowania Planu Odnowy Miejscowości Kunowo | 49 |
| | |
| Wykres 1 Hierarchizacja planowanych przedsięwzięć inwestycyjnych w miejscowości Kunowo | 30 |
| Wykres 2 Hierarchizacja planowanych przedsięwzięć inwestycyjnych w miejscowości Kunowo w kategorii oceny „Bardzo ważne” | 32 |
| | |
| Rysunek 1 Położenie miejscowości Kunowo | 8 |