



Program
Rozwoju
Obszarów
Wiejskich
na lata 2007-2013

PLAN

ODNOWY MIEJSCOWOŚCI

REPTOWO

NA LATA

2008-2015

Lipiec 2008



Projekt jest finansowany z Programu Rozwoju Obszarów Wiejskich
na lata 2007-2013



Zlecniodawca:

Gmina Kobylanka
ul. Szkolna 12
73-108 Kobylanka
e-mail: ugk@kobylanka.pl
www.kobylanka.pl

Autor:

Rada Sołecka
Sołectwa Reptowo

Koordynator opracowania:

mgr Agnieszka Nowakowska

Wykonawca:

Business Mobility International Spółka z o.o.
al. 3-go Maja 11
76-200 Słupsk
tel. (0 59) 8 456 301-302
fax (0 59) 8 456 303
e-mail: office@bm-intl.2com.pl
[http: www.bmintl.com](http://www.bmintl.com)

Biuro regionalne:

Business Mobility International Spółka z o.o.
ul. Drewsa 4E
61 – 606 Poznań
tel./fax (0 61) 825 78 60
e-mail: office@bm-intl.2com.pl

SPIS TREŚCI:

WSTĘP.....	4
1. METODOLOGIA.....	5
2. RAPORT O STANIE	7
2.1. MIEJSCOWOŚĆ REPTOWO	7
2.2. SYNTETYCZNA CHARAKTERYSTYKA MIEJSCOWOŚCI	8
2.2.1. Położenie	8
2.2.2. Miejscowość w statystyce	9
2.2.3. Struktura użytkowania gruntów w Reptowie	9
2.2.4. Struktura wieku	11
2.2.5. Gospodarka	13
2.2.6. Bezrobocie.....	13
2.2.7. Oświata.....	15
2.2.8. Ochrona zdrowia	16
2.2.9. Kultura	16
2.2.10. Sport i rekreacja.....	17
2.2.11. Infrastruktura techniczna i komunikacyjna.....	17
2.2.11.1. Transport i komunikacja	17
2.2.11.2. Telekomunikacja.....	18
2.2.11.3. Zaopatrzenie w ciepło.....	18
2.2.11.4. Zaopatrzenie w gaz	18
2.2.11.5. Zaopatrzenie w wodę.....	18
2.2.11.6. Kanalizacja	18
2.2.12. Gospodarka odpadami	19
2.2.13. Zasoby przyrodnicze, środowiskowe i stan środowiska	19
2.2.13.1. Obszary zasobowe	19
2.2.14. Turystyka i baza turystyczna	19
2.2.15. Zasoby kulturowe i historyczne.....	19
3. OBSZAR I CZAS REALIZACJI PLANU ODNOWY MIEJSCOWOŚCI REPTOWO	21
4. OCENA SYTUACJI SPOŁECZNO-GOSPODARCZEJ MIEJSCOWOŚCI REPTOWO	22
5. ANALIZA SWOT.....	24
6. MISJA.....	29
7. ANKIETY POGLĄDOWE.....	31
8. DIAGNOZA STANU.....	33
9. PRIORYTETY ROZWOJU SPOŁECZNO-GOSPODARCZEGO	35
10. CELE I KIERUNKI DZIAŁANIA (INWESTYCJE)	36
10.1. GOSPODARKA	37
10.2. INFRASTRUKTURA	38
10.3. SPOŁECZNOŚĆ	39
11. WYBRANY WARIANT ROZWOJU MIEJSCOWOŚCI REPTOWO	40
11.1. KOMENTARZ DO WYBRANEGO WARIANTU	40
12. CELE STRATEGICZNE I CELE NIEZBĘDNE ORAZ KIERUNKI DZIAŁANIA	42
13. WIELOLETNI PLAN INWESTYCYJNY.....	44
14. OPIS ZADANIA PRIORYTETOWEGO.....	46
15. ZBIORCZE ZESTAWIENIE KOSZTÓW ZADANIA PRIORYTETOWEGO	47
16. HARMONOGRAM RZECZOWO-FINANSOWY ZADANIA PRIORYTETOWEGO.....	48
17. WDRAŻANIE PLANU ODNOWY MIEJSCOWOŚCI REPTOWO	49
18. MONITOROWANIE PLANU ODNOWY MIEJSCOWOŚCI REPTOWO	50
19. PUBLIC RELATIONS PLANU ODNOWY MIEJSCOWOŚCI REPTOWO.....	51
20. WYKAZ TABEL, RYSUNKÓW I WYKRESÓW	52

WSTĘP

Podstawą rozwoju miejscowości Reptowo jest dokument pn. „Plan Odnowy Miejscowości Reptowo”, który określa misję, cele i kierunki działania wraz z zadaniami inwestycyjnymi na lata 2008 - 2015. Dokument ten poddany ocenie mieszkańców, a następnie uchwalony przez Zebranie Wiejskie zawiera również wariant rozwoju.

Plan Odnowy Miejscowości jest dokumentem o charakterze planowania strategicznego. Obowiązek opracowania planu wynika z wielu istniejących programów służących wspieraniu obszarów wiejskich i społeczności wiejskiej takich jak Program Rozwoju Obszarów Wiejskich na lata 2007-2013 i Regionalne Programy Operacyjne oparte na środkach Funduszy Strukturalnych Unii Europejskiej. Dotyczy to przede wszystkim inwestycji mających poprawić komfort życia lokalnym społecznościom.

Zapisy „Planu Odnowy Miejscowości Reptowo” są spójne z Narodową Strategią Spójności, Strategią Rozwoju Obszarów Wiejskich i Rolnictwa na lata 2007-2013, ze Strategią Rozwoju Województwa Zachodniopomorskiego do 2020 roku oraz ze Studium Uwarunkowań i Kierunków Zagospodarowania Przestrzennego Gminy Kobyłanka i Planem Rozwoju Lokalnego Gminy Kobyłanka na lata 2004 -2013. Cele i działania zaproponowane w omawianym opracowaniu nawiązują do dokumentów strategicznych wyższego rzędu.

W dalszej części opracowania przedstawiono analizę SWOT, wybrano misję, cele i kierunki działania oraz Wieloletni Plan Inwestycyjny dla miejscowości Reptowo.

Dodatkowym czynnikiem mającym wpływ na ostateczny kształt dokumentu jest „Raport o Stanie Miejscowości Reptowo” zawierający podstawowe informacje o miejscowości na tle gminy. Raport został opracowany wg wcześniej przygotowanego schematu przy udziale pracowników Urzędu Gminy Kobyłanka i mieszkańców miejscowości Reptowo.

1. METODOLOGIA

„Plan Odnowy Miejscowości Reptowo” opracowano przyjmując za podstawę wyniki debaty strategicznej organizowanej metodą aktywnego planowania strategicznego.

Przeprowadzono jedną debatę z udziałem liderów lokalnych, reprezentujących mieszkańców miejscowości Reptowo, Wójta, Sołtysa i pracowników Urzędu Gminy Kobylanka.

Sesja strategiczna odbyła się w dniu 29 maja 2008 roku, a jej zadaniem było zidentyfikowanie celów i kierunków działania w poszczególnych przyjętych teoretycznie obszarach życia społeczno – gospodarczego oraz wyznaczenie wariantu rozwoju miejscowości.

Na podstawie wypracowanej **analizy SWOT**, która przedstawia **silne strony** (wewnętrzne) miejscowości, **słabe strony** (wewnętrzne), **szanse** (zewnętrzne) i **zagrożenia** (zewnętrzne) odpowiedziano na pytanie:

Co należy zrobić, albo, jakie podjąć działania lub spowodować efekty tych działań, żeby zlikwidować słabe strony miejscowości i zniwelować zagrożenia?

Na podstawie tak postawionego pytania przygotowano kilkanaście celów opierając się na wcześniej wybranych w wyniku dyskusji słabych stronach i zagrożeniach.

Podobnie pracowano przy budowaniu celów określonych na podstawie mocnych stron i szans. Kolejnym krokiem procesu konsultacji społecznej była hierarchizacja celów w poszczególnych obszarach życia społeczno - gospodarczego.

Przyjęto, że winny zostać wyróżnione trzy cele pierwszorzędne, bez których miejscowość nie może się rozwijać oraz, o ile było to możliwe, trzy cele drugorzędne, które przyspieszają rozwój danego obszaru społeczno-gospodarczego.

W ten sposób wynikiem konsultacji po debacie strategicznej było wypracowanie kilkunastu celów w trzech obszarach: Infrastruktura, Społeczność, Gospodarka oraz określenie wybranego wariantu rozwoju.

Jednocześnie mieszkańcy zgłaszając inwestycje niezbędne do realizacji na terenie swojej miejscowości dokonali ich hierarchizacji poprzez dyskusję i anonimowe głosowanie pod kątem ich niezbędności dla podniesienia poziomu życia mieszkańców Reptowa. Wynik

głosowania miał bezpośredni wpływ na hierarchizację celów i kierunków (inwestycji) w poszczególnych obszarach rozwoju społeczno – gospodarczego.

Ponadto dla stworzenia lepszych podstaw do oceny sytuacji społeczno- gospodarczej w miejscowości Reptowo przeprowadzono ankietę, której celem była ocena komfortu życia mieszkańców w stosunku do innych podobnych miejscowości w gminie oraz ocena trendów w życiu społeczno – gospodarczym na przestrzeni ostatnich lat. Wyniki tej ankiety poprzedziły bezpośrednio analizę SWOT.

2. RAPORT O STANIE¹

2.1. *Miejscowość Reptowo*

Reptowo to miejscowość sołecka, która wzmiankowana była po raz pierwszy w 1777 roku. Do roku 1945 miejscowość funkcjonowała pod nazwą Karolinenhorst.

Wieś powstała w okresie tzw. kolonizacji fryderycjańskiej realizowanej z inicjatywy króla Fryderyka Wielkiego. Pierwotnie (w 1777 r.) na terenie miejscowości założono 16 dużych i 16 małych gospodarstw kolonistów. Według danych z 1786 roku we wsi znajdowały się 32 domostwa. W 1868 roku we wsi odnotowano istnienie 13 dużych gospodarstw, 7 zagrodników, 31 chałupników (razem 65 budynków mieszkalnych). W 1925r. w Reptowie znajdowało się natomiast 105 budynków mieszkalnych.

W miejscowych mapach pochodzących z roku 1782 na terenie Reptowa odnotowany został wiatrak, który zlokalizowany był na wyniesieniu po południowej stronie centrum wsi. W zapisach z 1786 roku w Reptowie była po raz pierwszy mowa o szkole (kolejna wzmianka o szkole przypadła na rok 1868, kiedy to na utrzymanie szkoły przeznaczone było ok. 2 ha ziemi). W tym okresie na terenie miejscowości odnotowana została również karczma, której szczegółowa lokalizacja nie jest obecnie znana. Ponadto w 1786 roku na terenie wsi Reptowo znajdowała się również kuźnia.

W 1846 r. na terenie miejscowości wybudowany został przystanek kolejowy przy linii relacji Szczecin - Stargard. Następnie w 1905 roku zbudowano bocznice kolejową do pobliskiej kopalni torfu. W 1907 roku istniejący przystanek kolejowy rozbudowano do rozmiarów stacji kolejowej. W 1890 roku (wg miejscowej mapy) przy stacji kolejowej zlokalizowana była fabryka, której ówczesne przeznaczenie nie jest aktualnie znane.

W 1929 roku na terenie Reptowa powstał murowany kościół z wieżą zwieńczoną baniastym hełmem. Na wschód od kościoła istniała także leśniczówka, która zaznaczona jest na mapach archiwalnych miejscowości.

Obecnie na terenie miejscowości Reptowo znajduje się Zespół Szkół Publicznych oraz placówka kulturalna, jaką jest świetlica wiejska. Na terenie miejscowości działalność prowadzi także Stowarzyszenie na Rzecz Rozwoju Wsi Reptowo, które w ramach zadań

¹ Opracowano na podstawie informacji uzyskanych w Urzędzie Gminy Kobylanka oraz danych zawartych na stronie internetowej www.kobylanka.pl

służących wyrównywaniu szans edukacyjnych na terenach wiejskich, prowadzi przedszkole wiejskie.

W ostatnich latach w Reptowie powstały nowe obiekty zakładów produkcyjnych i hodowlanych. Nie są one jednak uciążliwe ani dla mieszkańców, ani dla środowiska, o czym mogą świadczyć od lat zadomowione w miejscowości bociany. Miejscowość uzbrojona jest w infrastrukturę telekomunikacyjną, gazowniczą, wodociągową oraz częściowo w infrastrukturę kanalizacyjną.

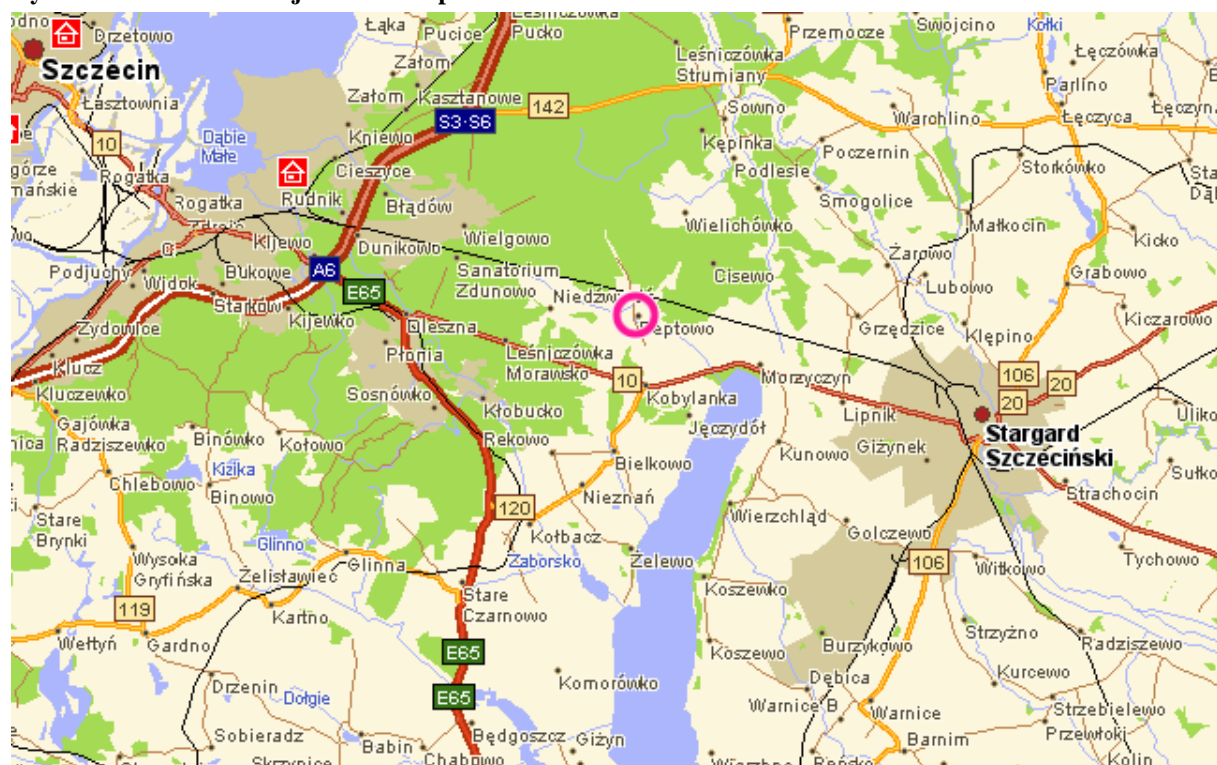
2.2. Syntetyczna charakterystyka miejscowości

2.2.1. Położenie

Wieś Reptowo leży w województwie zachodniopomorskim, na terenie powiatu stargardzkiego i gminy Kobylanka. Miejscowość położona jest w odległości 4 km na północ od Kobylanki (siedziby gminy) i 12 km na północny-zachód od Stargardu Szczecińskiego (siedziby powiatu).

W latach 1975-1998 miejscowość administracyjnie należała do województwa szczecińskiego.

Rysunek 1 Położenie miejscowości Reptowo



Źródła: www.mapa.szukacz.pl

2.2.2. Miejscowość w statystyce

Tabela 1 Miejscowość w statystyce wg stanu na koniec grudnia 2007 roku

WYSZCZEGÓLNIENIE	WARTOŚCI
Stan ludności ogółem, w tym:	800
kobiety	410
mężczyźni	390
Urodzenia żywe ogółem	9
Zgony ogółem	5
Przyrost naturalny	4
Ludność w wieku przedprodukcyjnym (0-17 lat)	165
Ludność w wieku produkcyjnym Kobiety (18-59 lat) / Mężczyźni (18-64)	560
Ludność w wieku poprodukcyjnym Kobiety (60 lat i więcej) / Mężczyźni (65 lat i więcej)	75

Źródło: Urząd Gminy Kobylanka

2.2.3. Struktura użytkowania gruntów w Reptowie

Powierzchnia miejscowości Reptowo wynosi 410 ha. Użytki rolne zajmują powierzchnię 366,33 ha, co stanowi 89% całkowitej powierzchni miejscowości.

W obszarze miejscowości Reptowo dominują gleby VI klasy bonitacyjnej cechujące się słabą przydatnością rolniczą. Na terenie miejscowości brak jest gleb chronionych o najwyższej przydatności dla rolnictwa, jak i gleb o dobrej i średniej przydatności rolniczej. W Reptowie znaczną część obszaru stanowią łąki, których powierzchnia wynosi 135,44 ha (tj. 33% powierzchni miejscowości ogółem).

Tabela 2 Struktura gruntów według klas bonitacyjnych w miejscowości Reptowo

WYSZCZEGÓLNIENIE	POWIERZCHNIA (W HA)
Powierzchnia miejscowości ogółem, w tym:	410
Użytki rolne ogółem, w tym:	366,33
Grunty orne, w tym:	228,70
Grunty klasy I	0
Grunty klasy II	0
Grunty klasy III a	0
Grunty klasy III b	0
Grunty klasy IV a	0
Grunty klasy IV b	0
Grunty klasy V	86,76
Grunty klasy VI	132,54
Grunty klasy VI z	9,40
Sady	0,69
Łąki	135,44
Pastwiska	1,50
Lasy i grunty leśne	13,23
Grunty zadrzewione i zakrzewione	1,48
Grunty pod wodami stojącymi	0
Grunty pod wodami płynącymi	0
Grunty pod rowami	0,55
Użytki kopalne	20,19
Tereny komunikacyjne - drogi	1,50
Tereny komunikacyjne - tereny kolejowe i inne	1,20
Tereny mieszkaniowe, przemysłowe i inne zabudowane	4,64
Tereny niezabudowane	0
Tereny zielone i rekreacyjne	0
Tereny różne	0
Nie użytki	1,49

Źródło: Urząd Gminy Kobylanka

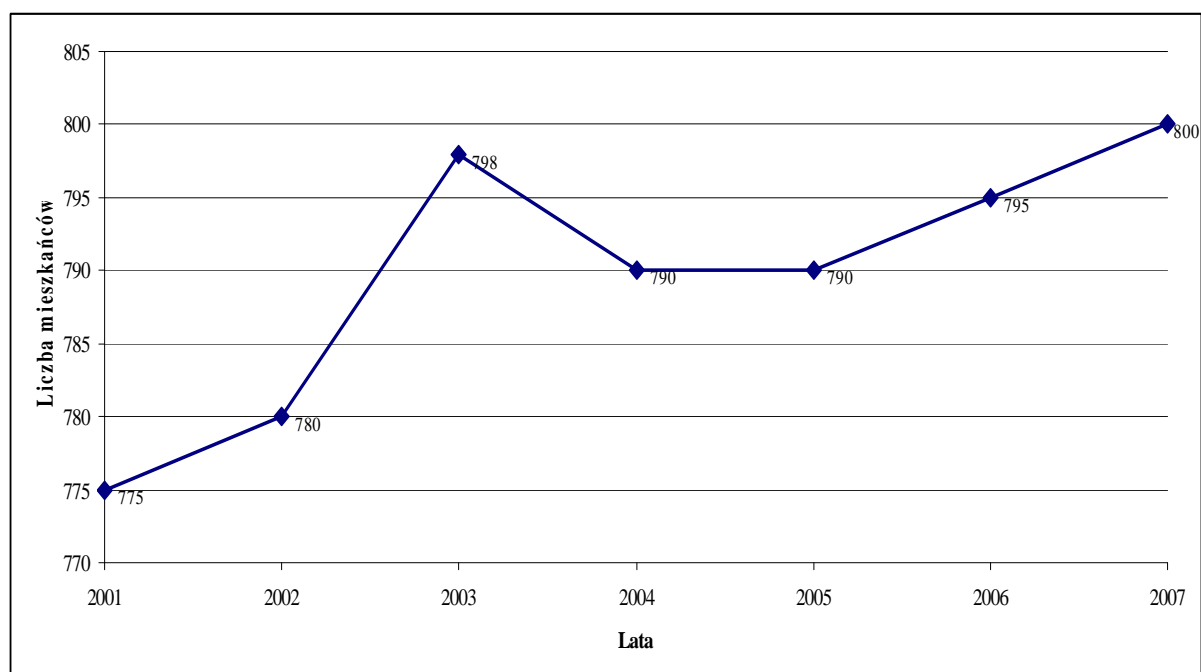
2.2.4. *Struktura wieku*

Gminę Kobylanka wg stanu na koniec 2007 roku zamieszkiwało 3706 mieszkańców, z tego 800 osób (ok. 21,5% populacji całej gminy) to społeczność lokalna Reptowa.

Na przestrzeni lat 2001 - 2007 nastąpił wzrost liczby populacji Reptowa łącznie o 25 mieszkańców. Na fakt ten miał wpływ zarówno dodatni przyrost naturalny w analizowanym okresie, jak i napływ ludności osiedleńczej spoza terenu miejscowości.

Graficzne przedstawienie liczby ludności Reptowa w okresie 2001 - 2007 przedstawia wykres nr 1.

Wykres 1 Liczebność ludności miejscowości Reptowo w latach 2001 – 2007



Źródło: Opracowanie własne na podstawie danych z Urzędu Gminy Kobylanka

Przekrój statystyczny struktury ludności zamieszkującej teren gminy Kobylanka i miejscowości Reptowo przedstawia tabela poniżej.

Tabela 3 Struktura procentowa ludności zamieszkującej obszar gminy Kobylanka i miejscowości Reptowo wg wieku - stan na koniec 2007 r.

przedziały wieku w latach	Gmina Kobylanka		Miejscowość Reptowo	
	ogółem	% ogółu populacji	ogółem	% ogółu populacji
do 19	830	22,40%	187	23,38%
20-29	579	15,62%	124	15,50%
30-39	576	15,54%	124	15,50%
40-49	540	14,57%	116	14,50%
50-59	621	16,76%	134	16,75%
60-64	163	4,40%	36	4,50%
powyżej 65	397	10,71%	79	9,87%
razem	3 706	100%	800	100%

Źródło: Urząd Gminy Kobylanka

Struktura wiekowa mieszkańców Reptowa w odniesieniu do struktury wiekowej społeczności lokalnej gminy Kobylanka, wg stanu na koniec grudnia 2007, była na bardzo zbliżonym poziomie. Różnice w procentowym udziale populacji w poszczególnych przedziałach wiekowych kształtowały się w granicach nie większych niż +/- 1%.

Tabela 4 Struktura ekonomiczna ludności zamieszkującej obszar gminy Kobylanka i miejscowości Reptowo - stan na koniec 2007 r.

Grupy funkcjonalne	Gmina Kobylanka		Miejscowość Reptowo	
	ogółem	% ogółu populacji	ogółem	% ogółu populacji
wiek przedprodukcyjny	754	20,3%	165	20,6%
wiek produkcyjny	2 597	70,1%	560	70%
wiek poprodukcyjny	355	9,6%	75	9,4%

Źródło: Urząd Gminy Kobylanka

Analizując strukturę ekonomiczną ludności zamieszkującej teren gminy Kobylanka, jak i teren miejscowości Reptowo zaobserwować można, iż zarówno na terenie miejscowości Reptowo, jak i na terenie gminy Kobylanka przeważała ludność w wieku produkcyjnym (ok. 70% ludności ogółem w miejscowości i gminie), następnie w wieku przedprodukcyjnym (ok. 20,5% społeczności lokalnej Reptowa i gminy Kobylanka) i poprodukcyjnym (ok. 9,5% mieszkańców miejscowości i gminy). Nie mniej z roku na rok obserwuje się znaczny przyrost ludności w wieku poprodukcyjnym, który do roku 2020 może wzrosnąć prawie dwukrotnie.

2.2.5. *Gospodarka*

Gospodarka w miejscowości Reptowo opiera się w głównej mierze na 38 gospodarstwach rolnych o łącznej powierzchni 123 ha. Ponadto na terenie Reptowa działalność gospodarczą prowadzą następujące podmioty:

- Baczyński Edward Sklep Spożywczo – Przemysłowy,
- Dąbkowska Maria Sklep Spożywczy,
- Maciąg Arlena Sklep Spożywczy,
- Cieniawski Waldemar Ferma Drobiu,
- Drobny Grażyna Ferma Drobiu,
- Siebers Jolanta Ferma Drobiu,
- Kazberuk Ireneusz Ferma Drobiu,
- Kondracki Arkadiusz Ferma Drobiu,
- „Ecotorf” Zakład Produkcji Torfowej,
- „Enterprise” sp. z o.o. – transport,
- „Euro-Granit” Andrzej Kurman - handel,
- „Jako” PP-H – usługi,
- Pajewski Edward Zakład Rzemieślniczy – usługi,
- „Ceramik” Przedsiębiorstwo P-H Rajmund Maciąg – usługi,
- Sokołowski Jan Zakład Usługowy.

2.2.6. *Bezrobocie*²

W Powiatowym Urzędzie Pracy w Stargardzie Szczecińskim z terenu gminy Kobyłanka zarejestrowanych bezrobotnych na dzień 31.12.2005 r. było **287** osób, w tym **155** kobiet. Prawo do zasiłku posiadały **33** osoby, w tym **11** kobiet.

Natomiast na koniec 2006 roku w Powiatowym Urzędzie Pracy w Stargardzie Szczecińskim z terenu gminy Kobyłanka zarejestrowanych bezrobotnych było **235** osób, w tym **126** kobiet. Prawo do zasiłku posiadało **29** osób, w tym **13** kobiet.

² Opracowano na podstawie danych Powiatowego Urzędu Pracy w Stargardzie Szczecińskim.

Rok 2007 przyniósł dalszy spadek liczby osób bezrobotnych z terenu gminy Kobylanka, i tak wg danych na dzień 31 grudnia liczba zarejestrowanych bezrobotnych wynosiła **197** osób, w tym **109** kobiet. Prawo do zasiłku posiadały **33** osoby, w tym **21** kobiet.

Struktura bezrobotnych w miejscowości Reptowo

Liczba zarejestrowanych bezrobotnych z terenu miejscowości Reptowo wg stanu na dzień 31.12.2005 roku wyniosła ogółem **69** osób, w tym **35** kobiet. Prawo do zasiłku posiadało **12** osób, w tym **5** kobiet.

Natomiast liczba zarejestrowanych bezrobotnych z terenu miejscowości wg danych na koniec roku 2006 wyniosła ogółem **59** osób, w tym **32** kobiety. Prawo do zasiłku posiadało **4** mężczyzn.

Według stanu na koniec 2007 roku w miejscowości Reptowo zarejestrowanych było **50** osób bezrobotnych, w tym **27** kobiet. Prawo do zasiłku posiadało **9** osób, w tym **6** kobiet.

Tabela 5 Bezrobotni według wykształcenia w gminie Kobylanka i miejscowości Reptowo

Wyszczególnienie		Wyższe	Policealne i średnie zawodowe	Średnie ogólnokształcące	Zasadnicze zawodowe	Gimnazjalne i poniżej
		STAN NA 31.12.2005 r.				
Gmina Kobylanka	ogółem	13	44	32	76	122
	kobiet	5	34	24	36	56
Miejscowość Reptowo	ogółem	3	9	9	18	30
	kobiet	1	7	6	8	13
STAN NA 31.12.2006 r.						
Gmina Kobylanka	ogółem	12	44	20	52	107
	kobiet	7	28	16	31	44
Miejscowość Reptowo	ogółem	1	9	5	11	33
	kobiet	-	6	4	6	16
STAN NA 31.12.2007 r.						
Gmina Kobylanka	ogółem	11	35	23	41	87
	kobiet	7	28	20	18	36
Miejscowość Reptowo	ogółem	1	6	3	12	28
	kobiet	-	6	3	6	12

Źródło: Powiatowy Urząd Pracy w Stargardzie Szczecińskim

Analizując strukturę bezrobotnych według poziomu wykształcenia zaobserwować można, że zarówno w gminie Kobylanka, jak i w miejscowości Reptowo w latach 2005-2007 największy odsetek bezrobotnych stanowiły osoby z wykształceniem gimnazjalnym i poniżej,

zasadniczym zawodowym oraz policealnym i średnim zawodowym. Osoby z wykształceniem wyższym w porównywanym okresie stanowiły natomiast najniższy odsetek bezrobotnych.

W Polsce od kilku lat obserwowane jest zjawisko spadku bezrobocia, które jest również zauważalne w województwie zachodniopomorskim, powiecie stargardzkim oraz w gminie Kobyłanka. Kształtowanie się stopy bezrobocia³ w powiecie stargardzkim, województwie zachodniopomorskim i kraju w latach 2005-2007 oraz odsetka bezrobocia w Gminie Kobyłanka przedstawiają poniższe tabele.

Tabela 6 Stopa bezrobocia w %

Stan na:	31.12.2005 r.	31.12.2006 r.	31.12.2007 r.
powiat stargardzki	31,4	26,2	22,3
woj. zachodniopomorskie	25,6	21,5	16,6
POLSKA	17,6	14,8	11,4

Źródło: <http://www.psz.praca.gov.pl/>

Tabela 7 Bezrobocie w Gminie Kobyłanka na przestrzeni lat 2005-2007

Rok	Ogółem		Zamieszkali na wsi		Odsetek bezrobocia ⁴
	razem	kobiety	razem	kobiety	
2005	287	155	287	155	12,5%
2006	235	126	235	126	9,8%
2007	197	109	197	109	8,0%

Źródło: Urząd Pracy w Szczecinie

2.2.7. Oświata

Edukacja dzieci z terenu Reptowa na poziomie podstawowym i gimnazjalnym prowadzona jest w oparciu o istniejący Zespół Szkół Publicznych w Reptowie. Na terenie miejscowości działa również Stowarzyszenie Na Rzecz Rozwoju Wsi Reptowo, które w ramach zadań służących wyrównywaniu szans edukacyjnych na terenach wiejskich, prowadzi przedszkole wiejskie.

W Zespole Szkół Publicznych w Reptowie znajduje się 13 oddziałów, do których w roku szkolnym 2007/2008 uczęszczało łącznie 270 uczniów. Placówka zapewniała pracownikom pedagogicznym zatrudnienie w ramach 29 etatów, natomiast pracownikom obsługi i administracji w ramach 5,5 etatów.

³ Stopa bezrobocia - w stosunku do powiatu, regionu i Polski liczona metodą: procentowy udział bezrobotnych w liczbie cywilnej ludności aktywnych zawodowo, szacowany na koniec każdego – badanego okresu.

⁴ Odsetek bezrobocia – udział procentowy bezrobotnych w liczbie ludności w wieku produkcyjnym.

W Zespole Szkół Publicznych zajęcia sportowe dla uczniów prowadzone są zarówno na istniejącej sali gimnastycznej, jak i na boisku przyszkolnym.

Ponadto w szkole prowadzone są następujące zajęcia pozalekcyjne:

- teatralne,
- polonistyczne,
- matematyczne,
- informatyczne,
- historyczne,
- rytmiczno – muzyczne,
- wyrównawcze,
- języki obce,
- sportowe.

2.2.8. Ochrona zdrowia

Mieszkańcy Reptowa z zakresu podstawowej opieki zdrowotnej korzystają z usług świadczonych przez Niepubliczny Ośrodek Zdrowia w Kobylance.

W przypadku opieki stomatologicznej usługi dla mieszkańców Reptowa, jak i pozostałej części gminy świadczy gabinet stomatologiczny funkcjonujący w Kobylance w ramach Indywidualnej Praktyki Stomatologicznej.

Opiekę szpitalną dla mieszkańców świadczy natomiast Szpital Powiatowy zlokalizowany w Stargardzie Szczecińskim. Ponadto mieszkańcy z terenu Reptowa w ramach pomocy doraźnej i nagłych wypadków korzystają z usług stargardzkiego pogotowia ratunkowego.

2.2.9. Kultura

Na terenie miejscowości Reptowo działa świetlica wiejska, której stan techniczny wymaga przebudowy i rozbudowy. Obecnie w obiekcie świetlicy prowadzone są prace mające na celu poprawę jej stanu technicznego. Zakończenie prowadzonych prac przewidziane jest w bieżącym roku.

Promowaniem kultury ludowej i lokalnych tradycji oraz wspieraniem imprez kulturalnych na terenie miejscowości zajmuje się także Stowarzyszenie Na Rzecz Rozwoju Wsi Reptowo, które powyższe zadania realizuje w zakresie swoich statutowych celów.

Corocznie na terenie miejscowości, przy Zespole Szkół Publicznych w Reptowie, odbywają się cykliczne, gminne obchody Dnia Dziecka. Wspomniana impreza posiada charakter festynu kulturalno – sportowego, w którym udział biorą mieszkańcy całej gminy.

W miejscowości brak jest natomiast zorganizowanych grup przedsięwzięć kulturalnych, takich jak grupy teatralne czy zespoły ludowe.

2.2.10. Sport i rekreacja

Przy Zespole Szkół Publicznych w Reptowie znajduje się stadion sportowy, którego użytkownikiem jest klub sportowy „Znicz”. W ramach klubu działa sekcja piłki nożnej uczestnicząca w rozgrywkach klasy A.

Obecnie planuje się rozbudowę istniejącego zaplecza sportowego o boisko wielofunkcyjne typu „Orlik 2012” , ponadto planuje się modernizację istniejącego stadionu i zaplecza rekreacyjno – treningowego. W skład zmodernizowanego obiektu wchodzić będzie również zaplecze hotelowo – gastronomiczne, które umożliwi organizację obozów dla zorganizowanych grup sportowych.

Realizacja wyżej wymienionych inwestycji pozwoli na rozszerzenie istniejącej oferty sportowej na terenie miejscowości Reptowo.

2.2.11. Infrastruktura techniczna i komunikacyjna

2.2.11.1. Transport i komunikacja

Wieś Reptowo leży na skrzyżowaniu dróg powiatowych relacji Szczecin – Sowno oraz Reptowo – Kobylanka. W miejscowości brak jest oferty komunikacji autobusowej. W ramach istniejących przewozów gminnych, połączonych z przewozami szkolnymi, mieszkańcy miejscowości mogą dojechać do Kobylanki i skorzystać z połączeń komunikacji autobusowej.

Przez Reptowo przebiega natomiast główna linia kolejowa relacji Szczecin – Stargard Szczeciński. Dzięki istniejącemu przystankowi kolejowemu społeczność lokalna Reptowa korzysta z kolejowej komunikacji pasażerskiej prowadzącej zarówno do Szczecina jak Stargardu.

2.2.11.2. Telekomunikacja

Głównym operatorem telefonii stacjonarnej na terenie miejscowości jest Telekomunikacja Polska S.A. Mieszkańcy miejscowości korzystają również z usług świadczonych przez następujących operatorów sieci komórkowych, tj.: PLUS GSM, ERA GSM i ORANGE.

2.2.11.3. Zaopatrzenie w ciepło

Na terenie miejscowości Reptowo brak jest sieci ciepłowniczej, jedynym sposobem zaopatrywania się mieszkańców w ciepło są kotłownie indywidualne.

2.2.11.4. Zaopatrzenie w gaz

W miejscowości Reptowo istnieje rozdzielcza sieć gazu ziemnego. Większość gospodarstw domowych w tej miejscowości posiada możliwość przyłączenia się do tej sieci.

2.2.11.5. Zaopatrzenie w wodę

Miejscowość Reptowo jest w całości zwodociągowana. Planowane są prace modernizacyjne istniejącej sieci, które mają na celu przede wszystkim zmianę istniejącego układu sieci na układ pierścieniowy.

2.2.11.6. Kanalizacja

Długość sieci kanalizacyjnej:	4,7 km
Długość przyłączy prowadzących do budynków:	0,73 km
Liczba przyłączy prowadzących do budynków:	13 szt.
Liczba podłączonych gospodarstw domowych	14 szt.

Miejscowość Reptowo jest w połowie swojego obszaru skanalizowana. Ścieki z terenu miejscowości Reptowo odprowadzane są do mechaniczno – biologicznej oczyszczalni ścieków typu PS 400 w Morzyczynie, której maksymalna wydajności wynosi 400 m³/dobę, natomiast średnia moc przerobowa wynosi 350 m³/dobę.

Dokończenie programu kanalizacji miejscowości planuje się w okresie do końca 2013 roku. Rozpoczęcie przedmiotowej inwestycji planowane jest jednak nie wcześniej, jak po zakończeniu inwestycji przesyłu ścieków z istniejącej oczyszczalni ścieków w Morzyczynie do oczyszczalni w Stargardzie Szczecińskim.

2.2.12. Gospodarka odpadami

Na terenie gminy Kobylanka brak jest składowiska odpadów komunalnych. Odpady z terenu całej gminy wywożone są na wysypisko zlokalizowane w miejscowości Łęczyca (gmina Stare Czarnowo).

Gmina prowadzi natomiast zorganizowaną zbiórkę odpadów segregowanych. W miejscowości Reptowo zorganizowane są punkty segregacji odpadów, tj. szkło, papier i pojemniki typu PET.

2.2.13. Zasoby przyrodnicze, środowiskowe i stan środowiska

Na terenie miejscowości Reptowo znajduje się Zespół Przyrodniczo – Krajobrazowy Torfowisko Reptowo, który utworzony został przez Radę Gminy Kobylanka, na wniosek Nadleśnictwa Kliniska, ze względu na występowanie cennych przyrodniczo zasobów leśnych obszaru torfów wysokich. Zespół Przyrodniczo – Krajobrazowy obejmuje obszar kilkudziesięciu hektarów w obszarze zalesionym charakteryzującym się m.in. atrakcyjnymi i rzadkimi porostami oraz bylinami.

2.2.13.1. Obszary zasobowe

Na terenie miejscowości Reptowo dla celów ogrodnictwa, szkółkarstwa i rolnictwa na skalę przemysłową eksploatowane jest torfowisko torfów wysokich.

2.2.14. Turystyka i baza turystyczna

W miejscowości Reptowo brak jest bazy hotelowo –gastronomicznej. Przez miejscowość prowadzi natomiast planowany szlak rowerowy ze Szczecina w kierunku Morzyczyna, jeziora Miedwie i Stargardu Szczecińskiego.

2.2.15. Zasoby kulturowe i historyczne

Na terenie miejscowości Reptowo nadzorem Konserwatora Zabytków objęte są następujące budynki:

- budynek mieszkalny nr 38 (proponowany do wpisu do rejestru zabytków),
- kościół z 1929 roku,
- budynki mieszkalne nr 40, 41, 48, 53, 73, 84 z przełomu XIX i XX wieku.

W Reptowie proponuje się także wprowadzenie następujących stref ochrony konserwatorskiej:

- ochrona centrum wsi z kościołem, ryglowym domem nr 41 oraz cmentarzem na działce nr 389.

3. OBSZAR I CZAS REALIZACJI PLANU ODNOWY MIEJSCOWOŚCI REPTOWO

W celach znajdujących się w niniejszym dokumencie zawarte są kierunki działania, które stanowią naturalny obszar realizacji Planu Odnowy Miejscowości Reptowo.

Plan ten określa szczególne obszary, które stanowią wyodrębnione elementy przestrzeni miejscowości, są to obszary:

- **rozwoju małych i średnich przedsiębiorstw,**
- **rozwoju budownictwa jednorodzinnego,**
- **infrastruktury rekreacyjnej i sportowej,**
- **infrastruktury społeczno-publicznej,**
- **obiektów zabytkowych,**
- **infrastruktury drogowej i okołodrogowej,**
- **infrastruktury wodociągowej,**
- **infrastruktury kanalizacyjnej,**
- **infrastruktury turystycznej,**
- **bazy agroturystycznej,**
- **infrastruktury kulturalnej i oświatowej,**
- **aktywizacji społecznej i zawodowej,**
- **bezpieczeństwa publicznego.**

Powyższe obszary zapisane w celach pierwszorzędnych i drugorzędnych traktuje się jako obszary rozwoju społeczno-gospodarczego miejscowości Reptowo na lata 2008-2015.

Wymienione obszary zidentyfikowane na podstawie celów i kierunków działania stanowią o podziale przestrzeni społeczno – gospodarczej miejscowości, w której będą realizowane poszczególne przedsięwzięcia zamieszczone w Planie Odnowy Miejscowości Reptowo. Dotyczy to inwestycji finansowanych w oparciu o montaż finansowy środków z budżetu gminy i funduszy strukturalnych, jak i realizowanych tylko w oparciu o środki własne.

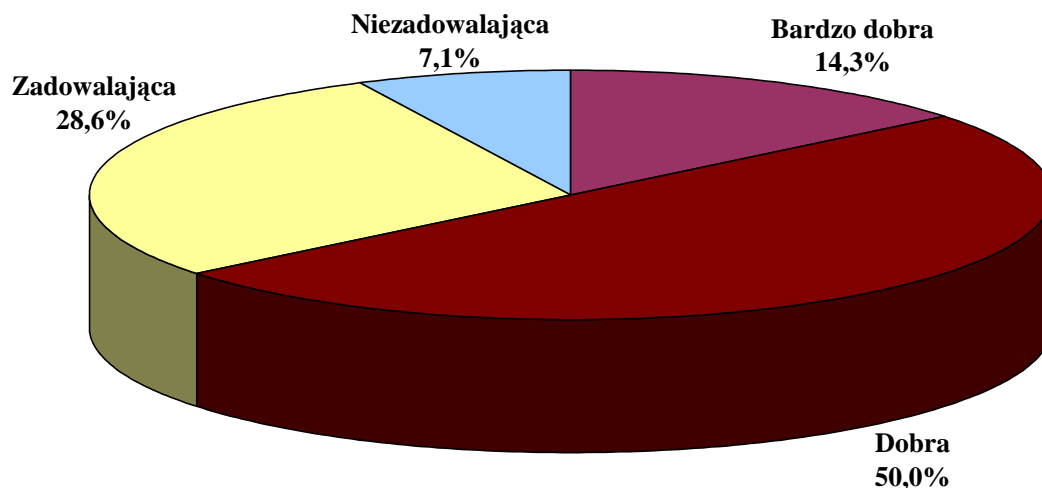
4. OCENA SYTUACJI SPOŁECZNO-GOSPODARCZEJ MIEJSCOWOŚCI REPTOWO

Respondenci debaty strategicznej na podstawie przeprowadzonej ankiety dokonali oceny sytuacji społeczno – gospodarczej miejscowości Reptowo pod kątem jakości i komfortu życia w tej miejscowości w porównaniu z innymi miejscowościami znajdującymi się na terenie gminy Kobylanka.

Kategoria ocen:

- A - bardzo dobra
- B - dobra
- C - zadowalająca
- D - niezadowalająca

Wyniki w procentach oddanych głosów na poszczególne kategorie ocen:

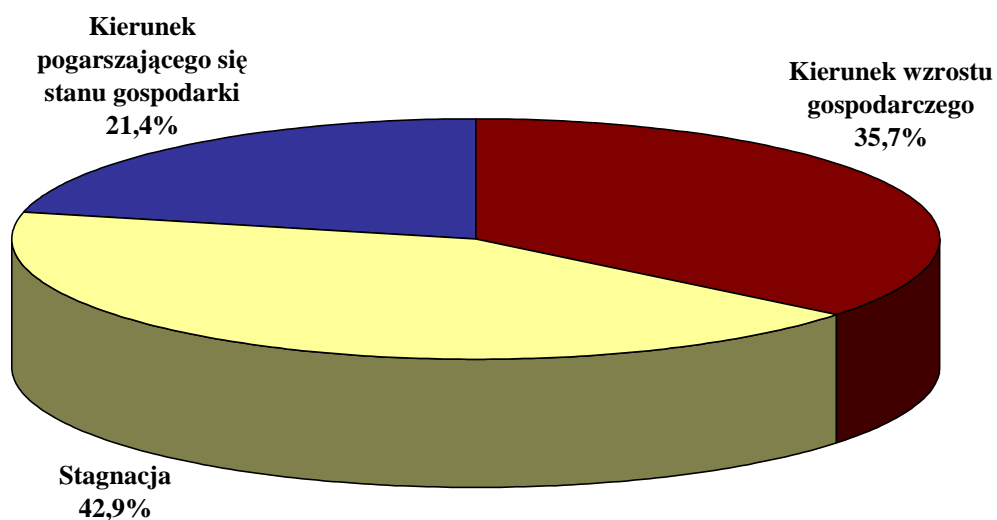


Uczestnicy debaty strategicznej określili również ogólny trend rozwoju gospodarczego miejscowości w następujących kategoriach:

Kategoria ocen:

- A - kierunek wzrostu gospodarczego**
- B - stagnacja**
- C - kierunek pogarszającego się stanu gospodarki**

Wyniki w procentach oddanych głosów na poszczególne kategorie ocen przedstawiają się następująco:



5. ANALIZA SWOT

Nazwa SWOT jest akronimem angielskich słów Strengths (mocne strony), Weaknesses (słabe strony), Opportunities (szanse w otoczeniu), Threats (zagrożenia w otoczeniu).

Jest ona efektywną metodą identyfikacji słabych i silnych stron miejscowości oraz badania szans i zagrożeń, jakie stoją przed miejscowością. SWOT zawiera określenie czterech grup czynników:

- „**mocnych stron**” – uwarunkowań wewnętrznych, które stanowią silne strony miejscowości i które należy wykorzystać sprzyjąc będą jej rozwojowi (utrzymać je jako mocne, i na których należy oprzeć jej przyszły rozwój);
- „**słabych stron**” – uwarunkowań wewnętrznych, które stanowią słabe strony miejscowości i które nie wyeliminowane utrudniają będą jej rozwój (ich oddziaływanie należy minimalizować);
- „**szans**” - uwarunkowań zewnętrznych, które nie są bezpośrednio zależne od zachowania społeczności wiejskiej, ale które mogą być traktowane jako szanse, i przy odpowiednio podjętych przez nią działaniach, wykorzystane jako czynniki sprzyjające rozwojowi miejscowości;
- „**zagrożeń**” - uwarunkowań zewnętrznych, które także nie są bezpośrednio zależne od zachowania społeczności wiejskiej, ale które mogą stanowić zagrożenie dla jej rozwoju (należy unikać ich negatywnego oddziaływania na rozwój miejscowości).

Przedstawiona poniżej analiza mocnych i słabych stron oraz szans i zagrożeń jest syntezą poszczególnych obszarów życia społeczno-gospodarczego miejscowości.

Poniższy zbiór informacji o mocnych i słabych stronach miejscowości i stojących przed nią szansach i zagrożeniach jest uzgodnioną wypadkową wiedzy o stanie i potrzebach miejscowości ułożonych przekrojowo (w ramach poszczególnych obszarów życia społeczno-gospodarczego).

Ponadto dla stworzenia lepszych podstaw do oceny sytuacji społeczno-gospodarczej w miejscowości Reptowo przeprowadzono ankietę, której celem była ocena komfortu życia mieszkańców w stosunku do innych podobnych miejscowości w gminie oraz ocena trendów w życiu społeczno-gospodarczym na przestrzeni ostatnich lat.

M O C N E S T R O N Y

- wysoki potencjał ludzki i społeczna aktywność mieszkańców
- Zespół Szkół Publicznych
- dobra działalność organizacji pozarządowych - Stowarzyszenia na Rzecz Rozwoju Wsi Rentowo i Ochotniczej Straży Pożarnej
- dobra sieć dróg powiatowych
- obiekty sportowe - upowszechnianie sportu wśród młodzieży
- kościół
- dostęp do Internetu – kawiarenka internetowa
- bliskie położenie miasta wojewódzkiego i powiatowego
- pasażerski transport kolejowy – przystanek PKP
- młode pokolenie mieszkańców
- rozwój budownictwa jednorodzinnego
- dobra infrastruktura techniczna
- atrakcyjne tereny inwestycyjne
- bliskość jeziora Miedwie
- środowisko naturalne – dużo terenów leśnych, zasoby torfu

S Ł A B E S T R O N Y

- brak chodników
- zły stan techniczny nawierzchni dróg
- nieczynna świetlica wiejska
- brak drogi łączącej Morzyczyn z Reptowem
- brak komunikacji autobusowej - utrudniony dostęp do Ośrodka Zdrowia, Urzędu Poczтового
- niedostateczna melioracja
- brak infrastruktury kanalizacyjnej w części obszarów miejscowości
- zły stan techniczny stadionu sportowego
- brak bezpieczeństwa na drogach - przejazd przez centrum miejscowości samochodów ciężarowych
- niewystarczająca oferta imprez integrujących mieszkańców
- brak punktów oświetleniowych
- słabo rozwinięta działalność kulturalna
- niewielka liczba podmiotów gospodarczych
- słaby stan techniczny linii elektroenergetycznych wysokich napięć
- brak centrum sportowego w obrębie miejscowości

S Z A N S E

- rozwój oferty komunikacji autobusowej, w tym rozwój komunikacji podmiejskiej Stargardu Szczecińskiego
- budowa ciągów komunikacyjnych dla pieszych
- łatwiejszy dostęp do jeziora Miedwie – rozwój turystyki
- rozbudowa świetlicy wiejskiej
- budowa ścieżek rowerowych i szlaków konnych
- poprawa estetyki wsi i jej otoczenia- remont dachu kościoła
- powstanie ogrodów przyrody (ogrodów dendrologicznych)
- bliskość Szczecina i Stargardu Szczecińskiego
- przebudowa i budowa dróg dojazdowych do miejscowości
- możliwość współpracy polsko-niemieckiej
- bliskość granicy
- rozwój podmiotów gospodarczych w otoczeniu Reptowa
- wzmożony napływ inwestorów zewnętrznych
- zwiększenie atrakcyjności gminy

Z A G R O Ź E N I A

- wzrost natężenia ruchu kołowego na terenie miejscowości
- rozwój uciążliwego przemysłu
- zanieczyszczenie środowiska w skali makro
- brak środków finansowych na realizację planów rozwojowych Reptowa
- mała aktywność społeczna nowych mieszkańców
- brak funduszy zewnętrznych dla małych wsi
- wzrost przestępczości w skali makro
- wzrost uzależnienia od alkoholu, narkotyków i innych środków psychotropowych
- wzrost patologii społecznych
- kataklizmy – pożary lasów, anomalie pogodowe
- wzrost bezrobocia w skali makro
- wzrastający proces zachowań agresywnych i demoralizacji wśród młodzieży
- wzrost cen w skali makro – zjawisko inflacji

6. MISJA

Misja jest wyrażeniem, które określa główny cel miejscowości, jej „sens życia”. Jest wyrazem dążeń i oczekiwań w stosunku do miejscowości, dla której została sformułowana.

Wypracowana misja rozwoju miejscowości poprzez wizję, pokazuje pozytywny obraz miejscowości Reptowo na kolejne 10 lat.

Przeprowadzone analizy i wyartykułowane potrzeby mieszkańców, pozwalają na określenie głównych celów planu. Cele te będą wyznacznikiem kierunku wszystkich działań objętych planem.

Misja dla miejscowości Reptowo jest opisem wizji miejscowości oraz jej głównego pola działań w przyszłości. Koncentruje się ona na istocie rzeczy, dostosowuje kierunki działań do długoterminowych celów, równocześnie pełni funkcje motywacyjne i promocyjne.

Misja wyraźnie określa charakter miejscowości i wskazuje jej atuty. Z misji bezpośrednio wynikają obszary, które powinny być rozwijane. Obszary rozwojowe Reptowa, które wypracowano wspólnie na debacie strategicznej wzajemnie się uzupełniają. Wiele zadań realizacyjnych wskazanych w obszarze "gospodarka" powiązanych będzie zarówno z obszarem "infrastruktura" jak i dotyczyć będzie samych mieszkańców. Rozwój małej i średniej przedsiębiorczości będzie zarówno kreował nowe miejsca pracy, jak również będzie wpływał na inwestycje w dziedzinie infrastruktury, czy ochrony środowiska naturalnego. Zadania realizowane w obszarach związanych z kulturą, oświatą i sportem wpłyną na podnoszenie poziomu wykształcenia mieszkańców oraz integracji kulturalnej z gminą i regionem.

W dalszej części planu przedstawiono obszary, cele i kierunki działania dla każdego z obszarów życia społeczno – gospodarczego (gospodarka, infrastruktura, społeczność).

Miejscowość Reptowo

W obszarze gospodarczym w miejscowości Reptowo w najbliższych latach będą się dokonywać procesy zbliżające mieszkańców wsi do standardów życia w podobnych miejscowościach w rozwiniętych gospodarczo regionach Unii Europejskiej.

- **rolnictwo** - restrukturyzacja rolnictwa w skali makro i procesy doprowadzające do specjalizacji istniejących gospodarstw oraz możliwa absorpcja dotacji Unii Europejskiej zapewni wzrost nowoczesności, opłacalności i konkurencyjności produkcji rolniczej miejscowych gospodarstw dążących do specjalizacji zarówno w produkcji roślinnej jak i zwierzęcej. Pozostałe gospodarstwa rozwijać będą usługi pozarolnicze skierowane do mieszkańców Reptowa oraz do przyjezdnych turystów.
- **usługi** - rozwój usług bytowych dla ludności opierać się będzie na dobrze rozwiniętych mikroprzedsiębiorstwach (samozatrudnieniu). Usługi związane z obsługą nowoczesnej gospodarki rynkowej (usługi finansowe, rachunkowe, bankowe, ubezpieczeniowe itp.) służące rozwojowi małej i średniej przedsiębiorczości na terenie miejscowości oparte będą zarówno o Kobyłankę, jak i miasto powiatowe Stargard Szczeciński.
- **działalność produkcyjna pozarolnicza** - rzemiosło produkcyjne oparte na spółdzielczości nowego typu oraz przedsiębiorstwa społeczne (preferowane formy zatrudnienia – dofinansowywane przez Rząd RP i fundusze strukturalne) są przyszłością mikro przedsiębiorczości w Reptowie.
- **turystyka** - funkcja o rosnącym znaczeniu w gospodarce Reptowa – rozwój agroturystyki i turystyki kwalifikowanej (szlaki piesze, konne, ścieżki rowerowe) w oparciu o istniejące zasoby leśne oraz położone w niedalekiej odległości jezioro Miedwie.

7. ANKIETY POGLĄDOWE

Uczestnicy debaty strategicznej w dniu 29.05.2008 r. „na gorąco” formułowali przedsięwzięcia inwestycyjne, które ich zdaniem powinny zostać zrealizowane w Reptowie w najbliższym czasie. Uczestnicy debaty, oceniali je w skali ważności dla społeczności lokalnej i kolejności ich realizacji stosując punktację od 1 (mało istotne) do 10 pkt (najważniejsze dla Reptowa).

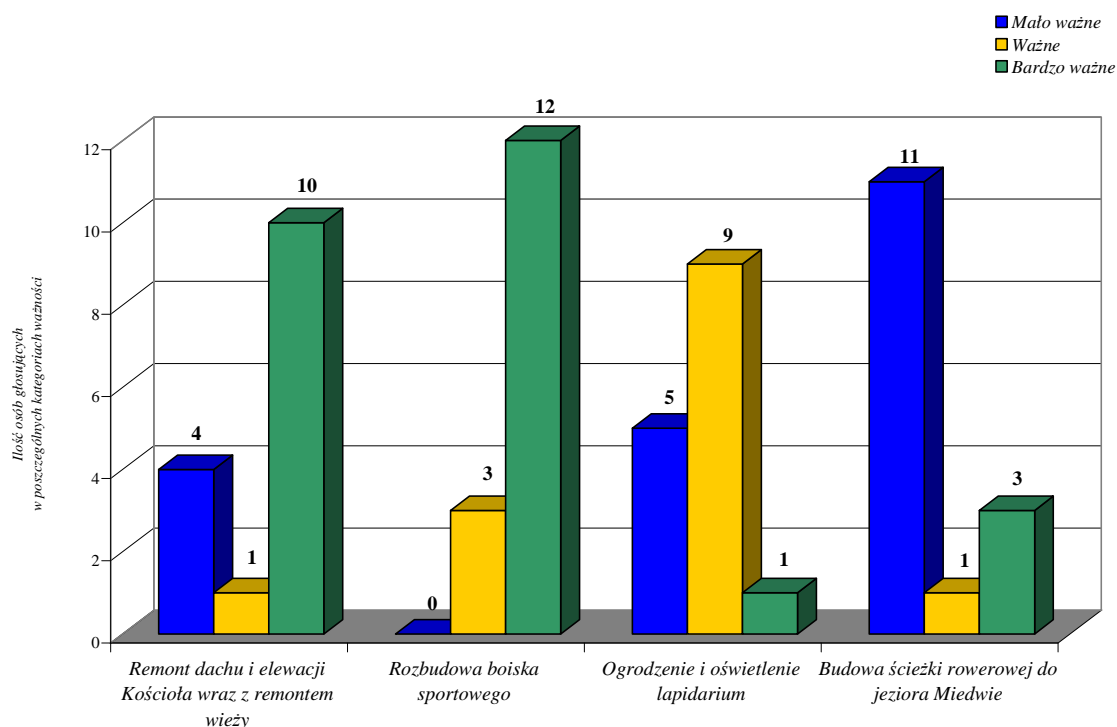
Tabela 8 Liczba głosów oddanych na najważniejsze przedsięwzięcia inwestycyjne zidentyfikowane przez uczestników debaty strategicznej

	Przedsięwzięcia inwestycyjne	Mało ważne				Ważne					Bardzo ważne			
		1	2	3	Suma ¹	4	5	6	7	Suma	8	9	10	Suma
1	Remont dachu i elewacji Kościoła wraz z remontem wieży	4	0	0	4	0	0	0	1	1	3	1*	6	10
2	Rozbudowa boiska sportowego	0	0	0	0	0	0	3	0	3	0	1	11	12
3	Ogrodzenie i oświetlenie lapidarium	3	2	0	5	2	5	1	1	9	0	0	1	1
4	Budowa ścieżki rowerowej do jeziora Miedwie	9	2	0	11	0	0	1	0	1	0	0	3	3

¹) suma wartości z kategorii oceny „mało ważne”

*liczba osób oddających głos na określoną punktację (w tym przypadku 1 osoba dała 9 punktów na inwestycję nr 1).

Wykres 2 Hierarchizacja planowanych przedsięwzięć inwestycyjnych w miejscowości Reptowo



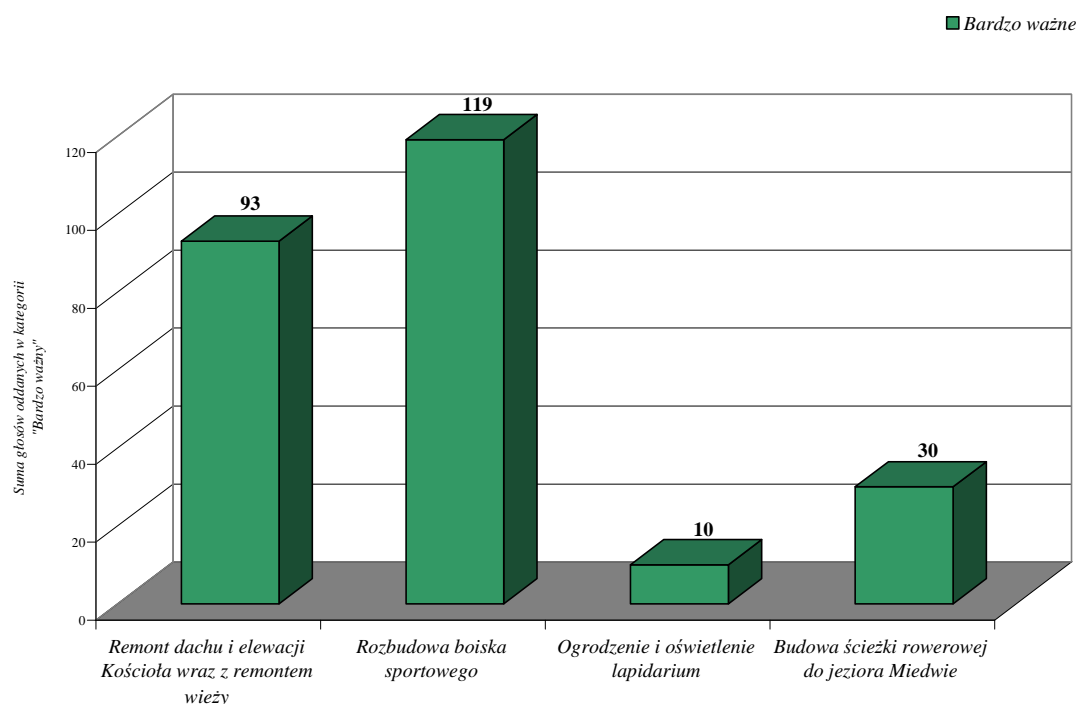
Hierarchizację planowanych przedsięwzięć inwestycyjnych w miejscowości Reptowo jako sumę głosów oddanych w kategorii oceny „Bardzo ważne” przedstawia poniższa tabela.

Tabela 9 Hierarchizacja planowanych przedsięwzięć inwestycyjnych w miejscowości Reptowo w kategorii oceny „Bardzo ważne”

	Przedsięwzięcia inwestycyjne	Bardzo ważne			
		8	9	10	Suma
1	Remont dachu i elewacji Kościoła wraz z remontem wieży	3	1	6	93
2	Rozbudowa boiska sportowego	0	1	11	119
3	Ogrodzenie i oświetlenie lapidarium	0	0	1	10
4	Budowa ścieżki rowerowej do jeziora Miedwie	0	0	3	30

* - suma iloczynów ilości punktów i liczby osób, np.: $8 \times 2 + 9 \times 1 + 10 \times 5 = 75$

Wykres 3 Hierarchizacja planowanych przedsięwzięć inwestycyjnych w miejscowości Reptowo w kategorii oceny „Bardzo ważne”



8. DIAGNOZA STANU

Diagnoza Stanu jest syntezą raportu o stanie miejscowości Reptowo. W diagnozie wyszczególniono najważniejsze cechy poszczególnych obszarów przyjętych do oceny oraz określenia celów i kierunków działania.

Charakterystykę obszarów cechuje wyszczególnienie ich cech w odniesieniu do miejscowości jako całości, jej zróżnicowań wewnętrznych oraz pozycji w gminie.

Poszczególnym wnioskom przyporządkowano znaki wartościujące znaczenie treści:

- (+) wartość pozytywna dla rozwoju miejscowości,
- (+/-) wartość o niewielkim znaczeniu na obecnym etapie rozwoju miejscowości,
- (-) wartość negatywna dla rozwoju społeczno – gospodarczego miejscowości Reptowo.

Ocenę potencjału wewnętrznego dokonano metodą analizy SWOT, która jest bilansem słabych i mocnych stron oraz szans i zagrożeń.

GOSPODARKA

- (-) miejsca pracy
- (-) produkcja żywności ekologicznej
- (+/-) działalność usługowa
- (+/-) przetwórstwo rolno-spożywcze
- (-) liczba podmiotów gospodarczych
- (+/-) wykształcenie się procesów rozwojowych w sektorze prywatnym
- (-) struktura użytków rolnych
- (+/-) obszary turystyczne i rekreacyjne

SPOŁECZNOŚĆ

- (+/-) zasobność społeczeństwa
- (+/-) więzi społeczne
- (+) aktywność społeczna
- (-) kultura masowa
- (+) oświata
- (-) bezrobocie
- (+) stowarzyszenia i organizacje pozarządowe

INFRASTRUKTURA

- (-) stan dróg i chodników
- (+) sieć wodociągowa
- (+/-) sieć kanalizacyjna
- (+/-) stopień zgazyfikowania miejscowości
- (+/-) infrastruktura sportowa i rekreacyjna
- (-) infrastruktura okołobiznesowa
- (+) stan sieci telefonii stacjonarnej
- (+) dostęp do Internetu
- (-) baza turystyczna
- (-) baza noclegowa

9. PRIORYTETY ROZWOJU SPOŁECZNO-GOSPODARCZEGO

Hierarchizacji celów dokonano w trzech obszarach rozwoju społeczno - gospodarczego.

Dla każdego z tych obszarów wyznaczono trzy cele pierwszorzędne, bez których Reptowo nie ma możliwości dalszego rozwoju oraz jeżeli było to możliwe wskazano na trzy cele drugorzędne, które powinny znacznie przyspieszać rozwój w danym obszarze.

Na podstawie tak zhierarchizowanych celów, o których mowa w rozdziale 10. określono priorytety w poszczególnych obszarach rozwoju społeczno-gospodarczego i zapisano je poniżej.

G O S P O D A R K A

Priorytetami w obszarze gospodarczym są działania na rzecz ożywienia gospodarczego i wspierania rozwoju nowego osadnictwa na terenie Reptowa. Działania te winny być wsparte skutecznym pozyskiwaniem środków finansowych z funduszy strukturalnych Unii Europejskiej i innych źródeł pozabudżetowych.

I N F R A S T R U K T U R A

Priorytetami infrastrukturalnymi są działania w kierunku rozbudowy infrastruktury rekreacyjnej i sportowej, przebudowy infrastruktury drogowej i okołodrogowej oraz rozwoju infrastruktury społeczno-publicznej na terenie Reptowa.

S P O Ł E C Z N O Ś Ć

Obszar społeczny za priorytetowe cele przyjął działania w kierunku poprawy oferty kulturalnej i oświatowej, organizacji czasu wolnego dla najmłodszych mieszkańców miejscowości oraz integracji społeczności lokalnej.

10. CELE I KIERUNKI DZIAŁANIA (INWESTYCJE)

Cele wraz z kierunkami działania zostały podzielone na obszary strategiczne. Obszary strategiczne są najistotniejszymi polami działania, a jednocześnie wytyczają kierunki prac na najbliższe lata. Działalność miejscowości Reptowo koncentrować będzie się na trzech obszarach:

- **GOSPODARKA,**
- **INFRASTRUKTURA,**
- **SPOŁECZNOŚĆ.**

Tablica celów w poszczególnych obszarach (gospodarka, infrastruktura, społeczność) uporządkowuje pod względem ważności i znaczenia dla rozwoju poszczególne zidentyfikowane cele.

Cele pierwszorzędne - w każdym z tych obszarów (trzy cele) to takie cele, bez których utrzymanie obecnego status quo (rozwoju danego obszaru) nie jest możliwe. Przewidziano, że czas realizacji tych celów z przyporządkowanymi tym celom inwestycjami powinien się zamknąć przed 2013 r.

Cele drugorzędne to cele, które w skrócie można określić jako cele prorozwojowe (ich realizacja przyspieszy rozwój danego obszaru), a czas realizacji tych celów łącznie z przypisanymi im inwestycjami może wykroczyć poza rok 2013.

Kierunki działania (**INWESTYCJE**) zmierzające do realizacji poszczególnych celów strategicznych przedstawiono poniżej każdego z celów w układzie tabelarycznym.

Jednocześnie zidentyfikowane inwestycje niezbędne do realizacji na terenie miejscowości Reptowo zhierarchizowano dla zbudowania podstaw logicznego uporządkowania celów i kierunków (inwestycji) w poszczególnych obszarach rozwoju społeczno – gospodarczego. Hierarchizacja ta poprzedza późniejsze tabele z celami i przyporządkowanymi im działaniami.

Tabela 10 Obszar strategiczny „Gospodarka”

10.1. GOSPODARKA

Cele pierwszorzędne do roku 2013

<i>Działać na rzecz ożywienia gospodarczego Reptowa.</i>			<i>Wspierać rozwój nowego osadnictwa na terenie Reptowa.</i>			<i>Podjąć działania w kierunku skutecznego pozyskania środków finansowych z funduszy strukturalnych Unii Europejskiej i innych źródeł pozabudżetowych.</i>		
Kierunki działania (inwestycje)			Kierunki działania (inwestycje)			Kierunki działania (inwestycje)		
Promocja samozatrudnienia wśród mieszkańców Reptowa - organizacja szkoleń dla dorosłych i młodzieży pozostających bez pracy.	Uzbrajanie terenów dla lokalizacji firm usługowych i rzemieślniczych.	Inicjowanie tworzenia połączeń autobusowych w godzinach porannych i popołudniowych dla zwiększenia dostępności mieszkańców Reptowa do nowych miejsc pracy.	Utworzenie MPZP ⁵ dla całego obszaru miejscowości Reptowo w celu umożliwienia lokalizacji nowego budownictwa jednorodzinne.	Wytyczenie i uzbrojenie działek budowlanych w niezbędną infrastrukturę techniczną.	Stworzenie systemu zachęt dla nowych osadników tworzących miejsca pracy.	Identyfikacja potrzeb inwestycyjnych na terenie miejscowości Reptowo (coroczna weryfikacja zamierzeń inwestycyjnych).	Realizowanie procesów przygotowawczych dla absorpcji środków UE (dokumentacje techniczno-kosztorysowe, studia wykonalności).	Zabezpieczenie środków własnych w budżecie gminy na realizację planowanych zamierzeń w Reptowie z udziałem środków UE i innych źródeł pozabudżetowych

⁵ Miejskowy Plan Zagospodarowania Przestrzennego

Tabela 11 Obszar strategiczny „Infrastruktura”

10.2. INFRASTRUKTURA								
Cele pierwszorzędne do roku 2013								
<i>Podjąć działania w kierunku rozbudowy infrastruktury rekreacyjnej i sportowej.</i>			<i>Podjąć działania w kierunku rozwoju infrastruktury społeczno-publicznej.</i>			<i>Podjąć działania w kierunku przebudowy infrastruktury drogowej i okołodrogowej.</i>		
Kierunki działania (inwestycje)			Kierunki działania (inwestycje)			Kierunki działania (inwestycje)		
Rozbudowa boiska sportowego wraz z zagospodarowaniem terenu i zapleczem socjalnym.	Remont sali gimnastycznej przy Zespole Szkół Publicznych.	Budowa ścieżki rowerowej do jeziora Miedwie.	Ogrodzenie i oświetlenie lapidarium.	Remont dachu i elewacji Kościoła wraz z remontem wieży.	Przebudowa infrastruktury wodociągowej dla zmiany istniejącego układu sieci na układ pierścieniowy.	Poprawa stanu technicznego dróg przebiegających przez miejscowość Reptowo.	Budowa chodników na terenie Reptowa.	Oświetlenie miejscowości.
Cele drugorzędne								
<i>Podjąć działania w kierunku kontynuacji działań z zakresu kanalizacji Reptowa.</i>					<i>Stworzyć warunki do rozwoju infrastruktury turystycznej.</i>			
Kierunki działania (inwestycje)					Kierunki działania (inwestycje)			
Opracowanie dokumentacji technicznych i kosztorysowych dla rozbudowy sieci kanalizacji sanitarnej na terenie miejscowości.	Budowa sieci kanalizacji sanitarnej na terenie Reptowa wraz z jej przyłączeniem do gminnej oczyszczalni ścieków.	Promocja i upowszechnianie budowy oczyszczalni przydomowych dla zabudowy rozproszonej oraz kontrola szamb bezodpływowych na terenie miejscowości.	Promocja i szkolenia na rzecz pozyskania środków UE na rozwój gospodarstw agroturystycznych.	Budowa nowych i promocja istniejących szlaków i ścieżek rowerowych łączących Reptowo z atrakcjami turystycznymi gminy, jak i pozostałymi miejscowościami z terenu gminy i powiatu.	Pozyskanie inwestora dla budowy zaplecza hotelowo – gastronomicznego na terenie Reptowa.			

Tabela 12 Obszar strategiczny „Społeczność”

10.3. SPOŁECZNOŚĆ								
Cele pierwszorzędne do roku 2013								
<i>Podjąć działania w kierunku poprawy oferty kulturalnej i oświatowej na terenie Reptowa.</i>			<i>Organizować czas wolny najmłodszych mieszkańców Reptowa.</i>			<i>Podjąć działania na rzecz integracji mieszkańców Reptowa.</i>		
Kierunki działania (inwestycje)			Kierunki działania (inwestycje)			Kierunki działania (inwestycje)		
Remont remizy Ochotniczej Straży Pożarnej - zwiększenie znaczenia remizy OSP w zakresie lokalizacji działań kulturalnych na terenie miejscowości.	Rozbudowa świetlicy wiejskiej dla stworzenia miejsca nauki, zabaw i spotkań społeczności lokalnej.	Remont dachu w auli szkolnej dla poprawy warunków kształcenia w Zespole Szkół Publicznych.	Budowa ogólnie dostępnego Ogródka Jordanowskiego na terenie przyległym do świetlicy wiejskiej.	Wyodrębnienie w świetlicy wiejskiej pomieszczeń dla działalności kawiarenki internetowej.	Organizacja zajęć pozalekcyjnych o charakterze kulturalnym na bazie infrastruktury świetlicy wiejskiej.	Organizacja cyklicznych imprez kulturalnych i rekreacyjnych na terenie Reptowa.	Organizacja współzawodnictwa wśród mieszkańców w różnych dziedzinach sportu.	Wspieranie działalności Stowarzyszenia Na Rzecz Rozwoju Wsi Reptowo.
Cele drugorzędne								
<i>Stworzyć warunki do zmniejszenia bezrobocia.</i>				<i>Podjąć działania w kierunku zwiększenia poczucia bezpieczeństwa publicznego wśród mieszkańców Reptowa.</i>				
Kierunki działania (inwestycje)				Kierunki działania (inwestycje)				
Współpraca z miejscowymi organizacjami pozarządowymi w zakresie aktywizacji społecznej i zawodowej mieszkańców Reptowa.	Współorganizowanie z PUP ⁶ kursów przekwalifikowania zawodowego w oparciu o bazę kulturalno-oświatową.	Wspieranie rozwoju małej i średniej przedsiębiorczości na terenie Reptowa.	Monitoring środowisk zagrożonych zjawiskami patologicznymi na terenie miejscowości.	Zwiększenie liczby patroli Policji na terenie miejscowości w sezonie letnim.	Eliminacja zagrożeń wynikających ze zwiększenia natężenia ruchu kołowego w centrum Reptowa.			

⁶ Powiatowy Urząd Pracy

11. WYBRANY WARIANT ROZWOJU MIEJSCOWOŚCI REPTOWO

11.1. KOMENTARZ DO WYBRANEGO WARIANTU

W poszczególnych obszarach wskazano 13 celów, które są podstawą prawidłowego rozwoju społeczno-gospodarczego miejscowości Reptowo.

Spśród wszystkich dotąd sformułowanych celów przy określaniu wariantu posłużono się sześcioma celami wybranymi jako najważniejsze bez względu na to, z jakiego obszaru pochodziły.

Dwa najważniejsze z tych sześciu celów określono mianem **celów strategicznych** dla rozwoju społeczno - gospodarczego miejscowości Reptowo.

Umownie przyjęto, że na rzecz celów strategicznych winno się wydatkować około 50% tzw. potencjału inwestycyjnego, przez który rozumie się nie tylko środki budżetu gminy przeznaczone na inwestycje, w tym na terenie miejscowości Reptowo, ale również inne pozyskane środki pozabudżetowe takie jak fundusze strukturalne, kredyty i środki partnerów prywatnych w ramach tzw. PPP.

Na **cele niezbędne** przeznaczają się pozostałe 50% tego potencjału.

Podział ten ma charakter umowny i ma podkreślić rangę poszczególnych poziomów zidentyfikowanych w wariacie celów.

W ten sposób dokonano hierarchizacji celów i w przypadku miejscowości Reptowo wybrano wariant rozwoju, którego celami strategicznymi są działania w kierunku rozbudowy infrastruktury rekreacyjnej i sportowej oraz przebudowy infrastruktury drogowej i okołodrogowej na terenie Reptowa.

Tabela 13 WYBRANY WARIANT ROZWOJU

<p>CELE STRATEGICZNE</p>	<p><i>Podjąć działania w kierunku rozbudowy infrastruktury rekreacyjnej i sportowej.</i> I A</p>		<p><i>Podjąć działania w kierunku przebudowy infrastruktury drogowej i okołodrogowej.</i> I B</p>	
<p>CELE NIEZBĘDNE</p>	<p><i>Podjąć działania w kierunku rozwoju infrastruktury społeczno-publicznej.</i> II A</p>	<p><i>Podjąć działania w kierunku kontynuacji działań z zakresu kanalizacji Reptowa.</i> II B</p>	<p><i>Działać na rzecz ożywienia gospodarczego Reptowa.</i> II C</p>	<p><i>Podjąć działania w kierunku poprawy oferty kulturalnej i oświatowej na terenie Reptowa.</i> II D</p>

12. CELE STRATEGICZNE I CELE NIEZBĘDNE ORAZ KIERUNKI DZIAŁANIA

Wariant rozwoju obejmuje 6 celów utworzonych na podstawie wcześniej zidentyfikowanych celów w poszczególnych obszarach życia społeczno-gospodarczego miejscowości Reptowo. Poszczególnym zidentyfikowanym w wariantcie celom przypisano kierunki działań.

CEL STRATEGICZNY – I A

Podjąć działania w kierunku rozbudowy infrastruktury rekreacyjnej i sportowej.

Opis kierunków działań:

1. Rozbudowa boiska sportowego wraz z zagospodarowaniem terenu i zapleczem socjalnym.
2. Remont sali gimnastycznej przy Zespole Szkół Publicznych.
3. Budowa ścieżki rowerowej do jeziora Miedwie.

CEL STRATEGICZNY – I B

Podjąć działania w kierunku przebudowy infrastruktury drogowej i okołodrogowej.

Opis kierunków działań:

1. Poprawa stanu technicznego dróg przebiegających przez miejscowość Reptowo.
2. Budowa chodników na terenie Reptowa.
3. Oświetlenie miejscowości.

CEL NIEZBĘDNY – II A

Podjąć działania w kierunku rozwoju infrastruktury społeczno-publicznej.

Opis kierunków działań:

1. Ogrodzenie i oświetlenie lapidarium.
2. Remont dachu i elewacji Kościoła wraz z remontem wieży.
3. Przebudowa infrastruktury wodociągowej dla zmiany istniejącego układu sieci na układ pierścieniowy.

CEL NIEZBĘDNY – II B

Podjąć działania w kierunku kontynuacji działań z zakresu kanalizacji Reptowa.

Opis kierunków działań:

1. Opracowanie dokumentacji technicznych i kosztorysowych dla rozbudowy sieci kanalizacji sanitarnej na terenie miejscowości.
2. Budowa sieci kanalizacji sanitarnej na terenie Reptowa wraz z jej przyłączeniem do gminnej oczyszczalni ścieków.
3. Promocja i upowszechnianie budowy oczyszczalni przydomowych dla zabudowy rozproszonej oraz kontrola szamb bezodpływowych na terenie miejscowości.

CEL NIEZBĘDNY – II C

Działać na rzecz ożywienia gospodarczego Reptowa.

Opis kierunków działań:

1. Promocja samozatrudnienia wśród mieszkańców Reptowa - organizacja szkoleń dla dorosłych i młodzieży pozostających bez pracy.
2. Uzbieranie terenów dla lokalizacji firm usługowych i rzemieślniczych.
3. Inicjowanie tworzenia połączeń autobusowych w godzinach porannych i popołudniowych dla zwiększenia dostępności mieszkańców Reptowa do nowych miejsc pracy.

CEL NIEZBĘDNY – II D

Podjąć działania w kierunku poprawy oferty kulturalnej i oświatowej na terenie Reptowa.

Opis kierunków działań:

1. Remont remizy Ochotniczej Straży Pożarnej - zwiększenie znaczenia remizy OSP w zakresie lokalizacji działań kulturalnych na terenie miejscowości.
2. Rozbudowa świetlicy wiejskiej dla stworzenia miejsca nauki, zabaw i spotkań społeczności lokalnej.
3. Remont dachu w auli szkolnej dla poprawy warunków kształcenia w Zespole Szkół Publicznych.

13. WIELOLETNI PLAN INWESTYCYJNY

Tabela Wieloletniego Planu Inwestycyjnego zawiera przedsięwzięcia inwestycyjne, które zostały uzgodnione przez Radę Sołecką i mieszkańców miejscowości Reptowo, jako propozycje inwestycji do Planu Rozwoju Lokalnego Gminy Kobylanka.

Umieszczone przedsięwzięcia zostały zaplanowane na lata 2008-2015. Jedno z tych zadań będzie finansowane przez Program Rozwoju Obszarów Wiejskich na lata 2007-2013.

Natomiast pozostałe inwestycje sfinansowane zostaną przy udziale budżetu gminy i dostępnych funduszy pozabudżetowych.

Planowane przedsięwzięcia inwestycyjne nie posiadają jeszcze dokumentacji techniczno-kosztorysowej. Sporządzana ona będzie systematycznie dla każdej z planowanych inwestycji.

Tabela 14 Wieloletni Plan Inwestycyjny - (wartość inwestycji w PLN)

Nazwa zadania	Nakłady całkowite	Środki własne	Dofinansowanie	Lata realizacji
Rozbudowa boiska sportowego – zadanie priorytetowe w ramach PROW	625.000	156.250	468.750	2009
Remont dachu i elewacji Kościoła wraz z remontem wieży	b.d.	b.d.	b.d.	b.d.
Ogrodzenie i oświetlenie lapidarium	500.000	500.000	-	2008-2015
Budowa ścieżki rowerowej do jeziora Miedwie	400.000	100.000	300.000	2008-2015
Rozbudowa świetlicy wiejskiej	650.000	162.500	487.500	2008-2015
Remont remizy OSP	b.d.	b.d.	b.d.	b.d.
Remont sali gimnastycznej	1.000.000	250.000	750.000	2008-2015
Remont dachu w auli szkolnej	1.000.000	250.000	750.000	2008-2015
Oświetlenie miejscowości	400.000	400.000	-	2008-2015

Nazwa zadania	Nakłady całkowite	Środki własne	Dofinansowanie	Lata realizacji
Przebudowa i remont dróg w obrębie Reptowa	b.d.	b.d.	b.d.	b.d.
Budowa chodników	250.000	250.000	-	2008-2015
Dokończenie kanalizacji wsi	5.000.000	1.250.000	3.750.000	2008-2015

14. OPIS ZADANIA PRIORYTETOWEGO

ROZBUDOWA BOISKA SPORTOWEGO

Zadaniem priorytetowym, przewidzianym do realizacji w ramach Programu Rozwoju Obszarów Wiejskich, działanie Odnowa i rozwój wsi jest „*Rozbudowa boiska sportowego*”.

Planowane przedsięwzięcie dotyczy rozbudowy istniejącego boiska sportowego zlokalizowanego na terenie miejscowości Reptowo. Zakres prac obejmie w pierwszej kolejności przygotowanie terenu inwestycji do rozpoczęcia robót ziemnych. Następnie po wykonaniu robót ziemnych na terenie boiska ułożona zostanie murawa. W ramach przedmiotowego projektu wykonane zostaną także prace związane z zagospodarowaniem terenu przyległego do boiska sportowego, tj. trybuny z zapleczem socjalnym, droga dojazdowa do boiska, parkingi oraz ogrodzenie.

Biorąc pod uwagę fakt, iż użytkownikiem obecnie istniejącego boiska jest klub sportowy Znicz, który prowadzi rozgrywki piłki nożnej w klasie A, stwierdzić należy, iż realizacja projektu przyczyni się do poprawy warunków rozgrywanych zawodów, przez co miejscowość Reptowo ma szansę stać się ważnym miejscem (tzw. centrum sportowym) na mapie gminy.

Realizacja inwestycji wpłynie na poszerzenie oferty rekreacyjno-sportowej zarówno dla mieszkańców Reptowa, jak i dla pozostałych mieszkańców gminy. Zagospodarowanie przestrzeni publicznej w otoczeniu boiska sportowego wpłynie natomiast na poprawę estetyki miejscowości. Poprzez zaspokojenie potrzeb społecznych mieszkańców poprawie ulegnie jakość życia społeczności zamieszkującej obszary wiejskie.

Szacunkowy koszt zadania priorytetowego będzie wynosił 625 000,00 zł. Jego realizacja jest planowana na rok 2009.

15. ZBIORCZE ZESTAWIENIE KOSZTÓW ZADANIA PRIORYTETOWEGO

ROZBUDOWA BOISKA SPORTOWEGO

1. Dokumentacja techniczna.
30.000 PLN
2. Dokumentacja przetargowa.
5.000 PLN
3. Nadzór inwestorski.
5.000 PLN
4. Roboty ziemne.
350.000 PLN
5. Murawa.
155.000 PLN
6. Trybuny.
25.000 PLN
7. Droga dojazdowa, parking, ogrodzenie.
55.000 PLN

Łączne nakłady:

625.000,00 PLN

16. HARMONOGRAM RZECZOWO-FINANSOWY ZADANIA PRIORYTETOWEGO

Tabela 15 Harmonogram rzeczowo – finansowy zadania priorytetowego

Zakres rzeczowy	2008 rok			2009 rok												
	X	XI	XII	I	II	III	IV	V	VI	VII	VIII	IX	X	XI	XII	
Dokumentacja techniczna	30.000															
Dokumentacja przetargowa								5.000								
Nadzór inwestorski									5.000							
Roboty ziemne										350.000						
Murawa												155.000				
Trybuny											25.000					
Droga dojazdowa, parking, ogrodzenie													55.000			

17. WDRAŻANIE PLANU ODNOWY MIEJSCOWOŚCI REPTOWO

Tabela 16 Harmonogram wdrażania Planu Odnowy Miejscowości Reptowo

ZADANIE	ODPOWIEDZIALNI	TERMIN REALIZACJI
Przedłożenie Planu Odnowy Miejscowości Reptowo przedstawicielom Zebrania Wiejskiego	Wójt	Lipiec 2008
Uchwalenie Planu Odnowy Miejscowości Reptowo przez Zebranie Wiejskie	Zebranie Wiejskie	Sierpień 2008
Zatwierdzenie Planu Odnowy Miejscowości Reptowo na Sesji Rady Gminy	Rada Gminy	Sierpień 2008
Opracowanie strony www sołectwa Reptowo w Internecie z zamieszczeniem Planu Odnowy Miejscowości Reptowo	Wójt	Wrzesień 2008
Opracowanie dokumentacji technicznych ze szczególnym uwzględnieniem projektów i zadań mogących uzyskać wsparcie z funduszy strukturalnych	Wójt	Do roku 2013
Realizacja zadań określonych poszczególnymi projektami zgodnie z harmonogramem przyjętym w WPI	Wójt, Rada Sołecka	Do roku 2015

18. MONITOROWANIE PLANU ODNOWY MIEJSCOWOŚCI REPTOWO

Tabela 17 Harmonogram monitorowania Planu Odnowy Miejscowości Reptowo

ZADANIE	ODPOWIEDZIALNI	TERMIN REALIZACJI
1. Przedkładanie raportów z przebiegu realizacji projektów i zadań zamieszczonych w Wieloletnim Planie Inwestycyjnym	Rada Sołecka	Co sześć miesięcy począwszy od miesiąca stycznia 2009 roku na ręce przedstawicieli Zebrania Wiejskiego
2. Ocena realizacji WPI	Rada Sołecka	Przed sesją absolutoryjną każdego roku
3. Organizacja debat strategicznych z udziałem osób tworzących wcześniej program dla oceny jego aktualności	Rada Sołecka	Raz na dwa lata

* - Ze względu na zmieniającą się sytuację społeczno – gospodarczą na skutek zdarzeń wcześniej nieprzewidywalnych lub z innych ważnych powodów Plan Odnowy Miejscowości Reptowo może zostać skorygowany w każdym z jego rozdziałów, o ile wniosek z uzasadnieniem złoży jeden z członków Rady Sołeckiej na ręce Przewodniczącego Rady Sołeckiej. Wniosek taki Przewodniczący Rady Sołeckiej poddaje procedurze uchwalania dokonywanego przez Zebranie Wiejskie i zatwierdzania przez Radę Gminy.

19. PUBLIC RELATIONS PLANU ODNOWY MIEJSCOWOŚCI REPTOWO

Public Relations, którego zadaniem jest upowszechnianie zamierzeń Planu Odnowy Miejscowości Reptowo wśród przyszłych beneficjentów, wykonawców i decydentów opierać się będzie o trzy formy komunikacji:

- Internet,
- Prasa lokalna,
- Promocja i reklama bezpośrednia.

Internet będzie głównym dostawcą informacji o Planie Odnowy Miejscowości Reptowo. W witrynie internetowej gminy Kobylanka zostanie utworzona podstrona poświęcona Planowi Odnowy Miejscowości Reptowo z zamieszczonym dokumentem w plikach pdf.

Internet służyć będzie również komunikacji pomiędzy bezpośrednio odpowiedzialnym za wdrażanie Planu Odnowy Miejscowości Reptowo (Urzędem Gminy Kobylanka), a zainteresowanymi podmiotami samorządowymi, biznesowymi i organizacjami pozarządowymi.

Prasa lokalna i centralna służyć będzie jedynie upowszechnianiu informacji w różnych kręgach potencjalnych beneficjentów i wykonawców Planu Odnowy Miejscowości Reptowo o istnieniu takiego dokumentu i sposobie jego monitorowania i wdrażania, kierując do źródła informacji, jakim będzie Internet.

Promocja i reklama bezpośrednia będzie skierowana do wybranych, potencjalnych wykonawców, inwestorów zidentyfikowanych na podstawie analizy przedsięwzięć inwestycyjnych zawartych w Planie Odnowy Miejscowości Reptowo.

Powyższa promocja i reklama polegać będzie na bezpośrednim zapraszaniu do negocjacji wybranych podmiotów, mogących być partnerami w realizacji poszczególnych zamierzeń Planu Odnowy Miejscowości.

20. WYKAZ TABEL, RYSUNKÓW I WYKRESÓW

Tabela 1 Miejscowość w statystyce wg stanu na koniec grudnia 2007 roku	9
Tabela 2 Struktura gruntów według klas bonitacyjnych w miejscowości Reptowo.....	10
Tabela 3 Struktura procentowa ludności zamieszkującej obszar gminy Kobylanka i miejscowości Reptowo wg wieku - stan na koniec 2007 r.....	12
Tabela 4 Struktura ekonomiczna ludności zamieszkującej obszar gminy Kobylanka i miejscowości Reptowo - stan na koniec 2007 r.....	12
Tabela 5 Bezrobotni według wykształcenia w gminie Kobylanka i miejscowości Reptowo	14
Tabela 6 Stopa bezrobocia w %.....	15
Tabela 7 Bezrobocie w Gminie Kobylanka na przestrzeni lat 2005-2007	15
Tabela 8 Liczba głosów oddanych na najważniejsze przedsięwzięcia inwestycyjne zidentyfikowane przez uczestników debaty strategicznej.....	31
Tabela 9 Hierarchizacja planowanych przedsięwzięć inwestycyjnych w miejscowości Reptowo w kategorii oceny „Bardzo ważne”	32
Tabela 10 Obszar strategiczny „Gospodarka”	37
Tabela 11 Obszar strategiczny „Infrastruktura”.....	38
Tabela 12 Obszar strategiczny „Społeczność”.....	39
Tabela 13 WYBRANY WARIANT ROZWOJU.....	41
Tabela 14 Wieloletni Plan Inwestycyjny - (wartość inwestycji w PLN)	44
Tabela 15 Harmonogram rzeczowo – finansowy zadania priorytetowego.....	48
Tabela 16 Harmonogram wdrażania Planu Odnowy Miejscowości Reptowo.....	49
Tabela 17 Harmonogram monitorowania Planu Odnowy Miejscowości Reptowo.....	50
Rysunek 1 Położenie miejscowości Reptowo.....	8
Wykres 1 Liczebność ludności miejscowości Reptowo w latach 2001 – 2007	11
Wykres 2 Hierarchizacja planowanych przedsięwzięć inwestycyjnych w miejscowości Reptowo	31
Wykres 3 Hierarchizacja planowanych przedsięwzięć inwestycyjnych w miejscowości Reptowo w kategorii oceny „Bardzo ważne”	32