




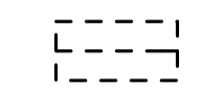

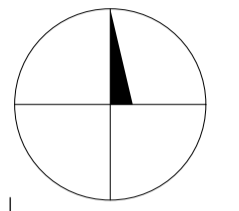




**LEGENDA:**

-  GRANICA OBSZARU OBJĘTEGO PLANEM
-  LINIE ROZGRANICZAJĄCE TERENY  
O RÓŻNYM PRZEZNACZENIU LUB RÓŻNYCH  
ZASADACH ZAGOSPODAROWANIA
-  LINIA PROPONOWANEGO WTÓRNEGO PODZIAŁU NA DZIAŁKI
-  NIEPRZEKRACZALNE LINIE ZABUDOWY
-  OBOWIĄZUJĄCE LINIE ZABUDOWY
-  PROPONOWANY UKŁAD ZABUDOWY  
Z KIERUNKIEM UKŁADU KALENIC
- MN** ZABUDOWA MIESZKANIOWA JEDNORODZINNA
- KDW** DROGI WEWNĘTRZNE
-  GRANICA PROPONOWANEGO OBSZARU CHRONIONEGO KRAJOBRAZU

Załącznik nr 1 do uchwały Nr .....  
Rady Gminy Kobylanka z dnia .....



x 5975100  
y 3362900

MAPA DO CELÓW PLANISTYCZNYCH	
Integralną częścią niniejszego wtórnika jest karta rejestracyjna	
Obiekt: Powiat: stargardzki Gmina: Kobylanka Obręb: Zieloniewo dz. 217/1-217/44 Obręb: Kunowo dz. 1, 2	Zakład Usług Geodezyjnych <b>„GEOSERVICE”</b> ul. Słaska 9 73-110 Stargard Szczec. tel./fax. 091/378 37 07; tel. 578 25 42
Wykonano metodą: skanowania i kalibracji	<b>SKALA 1:1000</b>
Kierownik roboty:  mgr inż. Jarosław Kunka upr. nr 9661	Udostępnienie i rozpowszechnianie otrzymanych materiałów jest zabronione art.18 Ustawy Prawo Geodezyjne i Kartograficzne
Wtórnik niniejszy sporządzono przy wykorzystaniu: mapy zasadniczej w skali 1:500 nr arkusza(y): 341.411.2244, 341.413.0222;0311.	
Na niniejszym wtórniku wykazano następujące projekty obiektów budowlanych w tym uzbrojenia podziemnego terenu. 1. ZUDP - nie dotyczy	
Informacje dodatkowe: 1. Zakres aktualizacji: ..... 2. Mapa sporządzona zgodnie z obowiązującymi przepisami. 3. Redakcja znaków zgodna z instrukcją K-1 „Mapa zasadnicza” z 1981r. 4. W zakresie aktualizacji wtórnika nadaje się do celów projektowych. 5. Wtórnik jest kartometryczny z pierwowzorem mapy zasadniczej. 6. Wszystkie trwałe obiekty budowlane podlegają wytyczeniu przez jednostkę wykonawstwa geodezyjnego. 7. W zakresie opracowania wtórnika nie wyklucza się istnienia uzbrojenia podziemnego nie zgłoszonego do inwentaryzacji powykonawczej oraz uzbrojenia, o którym brak jest informacji w istniejących branzowych. 8. W zakresie opracowania znajdują się pkt. osnovy geodezyjnej podlegające ochronie: 13007. 9. Stan prawny wykazany na mapach nie zawiera wszystkich informacji określonych w rozporządzeniu Ministra Rozwoju Regionalnego i Budownictwa z dn. 29.03.2001r. w sprawie ewidencji gruntów i budynków (Dz. U. nr 38 poz. 454 § 86 ust. 1)	Wykonano w ramach roboty geodezyjnej L.dz.KERG - 062 - 1237/2008 zgłoszonej w PODGiK w Stargardzie Szczec.  Uwaga: Uzbrojenie podziemne jest wykazywane na podstawie: 1. danych branzowych - z literą B 2. pośredniego ustalenia przebiegu aparaturą elektroniczną - z literą A 3. bezpośrednich pomiarów powykonawczych - bez litery  Dla sieci podziemnych opracowanych na podstawie punktów 1. i 2. nie gwarantuje się kompletności a dokładność wykazanego ich przebiegu jest niższa od dokładności kartometrycznej mapy.
Stan władania wg ewidencji i aktualność wtórnika na dzień 14.07.2008	
Kierownik jednostki wykonawstwa geodezyjnego:  nr uprawnień zawod. 9661 mgr inż. Jarosław Kunka 73-110 Stargard Szczec., ul. Baczyńskiego 19 tel. skrzynka (91) 378 37 07, 578 25 42	
Stargard Szczec. dnia 24.07.2008	

