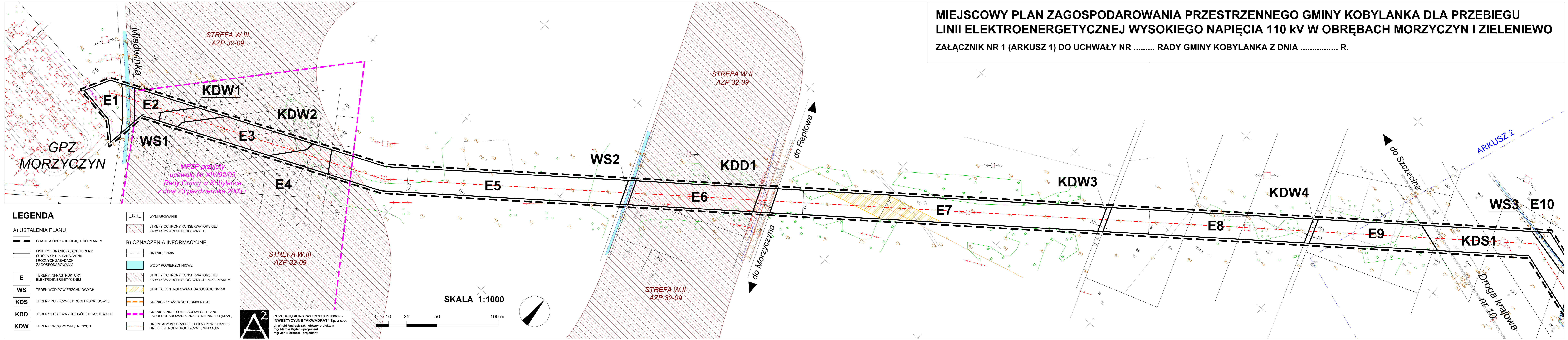


**MIEJSCOWY PLAN ZAGOSPODAROWANIA PRZESTRZENNEGO GMINY KOBYLANKA DLA PRZEBIEGU LINII ELEKTROENERGETYCZNEJ WYSOKIEGO NAPIĘCIA 110 kV W OBREBACH MORZYCZYN I ZIELENIEWO**  
**ZAŁĄCZNIK NR 1 (ARKUSZ 1) DO UCHWAŁY NR ..... RADY GMINY KOBYLANKA Z DNIA ..... R.**




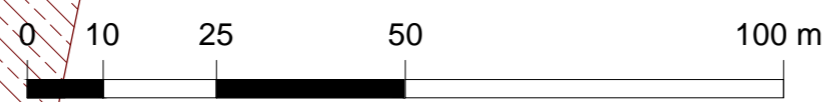
**LEGENDA**

	GRANICA OBSZARU OBJĘTEGO PLANEM		WYMIAROWANIE
	LINIE ROZGRANICZAJĄCE TERENY O RÓŻNYM PRZEZNACZENIU I RÓŻNYCH ZASADACH ZAGOSPODAROWANIA		STREFY OCHRONY KONSERWATORSKIEJ ZABYTKÓW ARCHEOLOGICZNYCH
	TERENY INFRASTRUKTURY ELEKTROENERGETYCZNEJ		GRANICE GMIN
	TEREN WÓD POWIERZCHNIOWYCH		WODY POWIERZCHNIOWE
	TERENY PUBLICZNEJ DRÓGI EKSPRESOWEJ		STREFY OCHRONY KONSERWATORSKIEJ ZABYTKÓW ARCHEOLOGICZNYCH POZA PLANEM
	TERENY PUBLICZNYCH DRÓG DOJAZDOWYCH		STREFA KONTROLOWANA GAZOCIĄGU DN250
	TERENY DRÓG WEWNĘTRZNYCH		GRANICA ŻŁOŻA WÓD TERMALNYCH
			GRANICA INNEGO MIEJSCOWEGO PLANU ZAGOSPODAROWANIA PRZESTRZENNEGO (MPZP)
			ORIENTACYJNY PRZEBIEG OSI NAPIOWIETRZNEJ LINII ELEKTROENERGETYCZNEJ WN 110kV

STREFA W.III  
AZP 32-09

**A<sup>2</sup>**  
 PRZEDSIĘBIORSTWO PROJEKTOWO-INWESTYCYJNE "AKWADRAT" Sp. z o.o.  
 dr Witold Andrzejczak - główny projektant  
 mgr Marcin Brytan - projektant  
 mgr Jan Biernacki - projektant

SKALA 1:1000



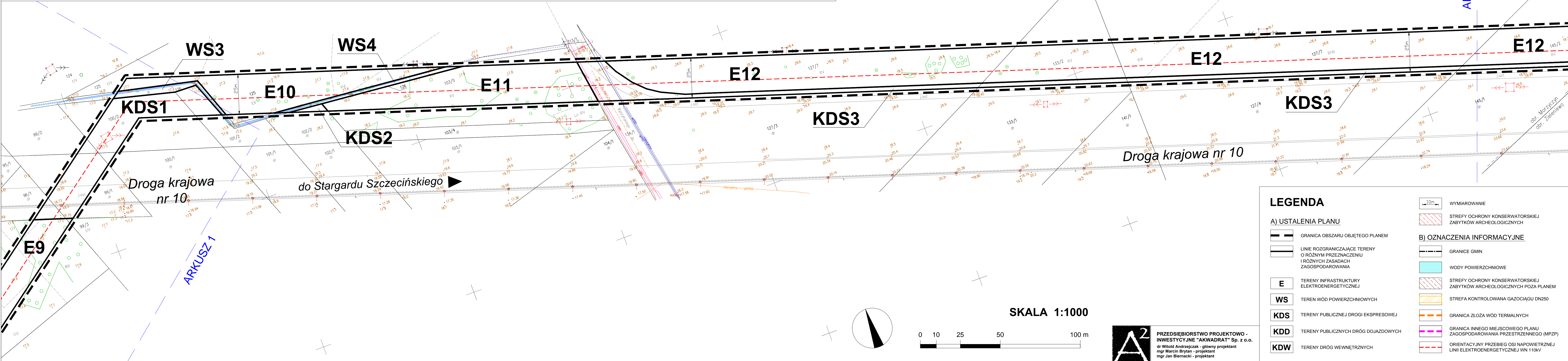
STREFA W.II  
AZP 32-09

ARKUSZ 2

Droga krajowa nr 10

# MIEJSCOWY PLAN ZAGOSPODAROWANIA PRZESTRZENNEGO GMINY KOBYLANKA DLA PRZEBIEGU LINII ELEKTROENERGETYCZNEJ WYSOKIEGO NAPIĘCIA 110 kV W OBRĘBACH MORZYCZYN I ZIELENIEWO

ZAŁĄCZNIK NR 1 (ARKUSZ 2) DO UCHWAŁY NR ..... RADY GMINY KOBYLANKA Z DNIA ..... R.



ARKUSZ 3

ARKUSZ 1

## LEGENDA

### A) USTALENIA PLANU

- GRANICA OBSZARU OBJĘTEGO PLANEM
- LINIE ROZGRANICZAJĄCE TERENY O RÓŻNYM PRZEZNACZENIU I RÓŻNYCH ZASADACH ZAGOSPODAROWANIA
- TERENY INFRASTRUKTURY ELEKTROENERGETYCZNEJ
- TEREN WÓD POWIERZCHNIOWYCH
- TERENY PUBLICZNEJ DRUGI EKSPRESOWEJ
- TERENY PUBLICZNYCH DRÓG DOJAZDOWYCH
- TERENY DRÓG WEWNĘTRZNYCH

WYMIAROWANIE

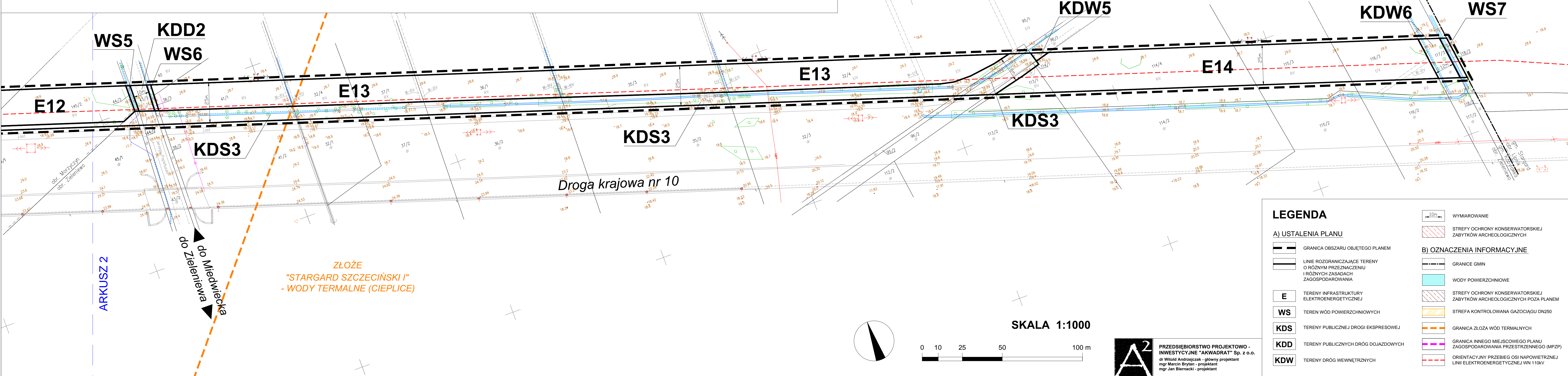
- ### B) OZNACZENIA INFORMACYJNE
- STREFY OCHRONY KONSERWATORSKIEJ ZABYTKÓW ARCHEOLOGICZNYCH
  - GRANICE GMIN
  - WODY POWIERZCHNIOWE
  - STREFY OCHRONY KONSERWATORSKIEJ ZABYTKÓW ARCHEOLOGICZNYCH POZA PLANEM
  - STREFA KONTROLOWANA GAZOCIĄGU DN250
  - GRANICA ZŁOŻA WÓD TERMALNYCH
  - GRANICA INNEGO MIEJSCOWEGO PLANU ZAGOSPODAROWANIA PRZESTRZENNEGO (MPZP)
  - ORIENTACYJNY PRZEBIEG OSI NAPIĘTRZNEJ LINII ELEKTROENERGETYCZNEJ WN 110kV



PRZEDSIĘBIORSTWO PROJEKTOWO - INWESTYCYJNE "AKWADRAT" Sp. z o.o.  
 dr Witold Andrzejczak - główny projektant  
 mgr Marcin Brytan - projektant  
 mgr Jan Biernacki - projektant

# MIEJSCOWY PLAN ZAGOSPODAROWANIA PRZESTRZENNEGO GMINY KOBYLANKA DLA PRZEBIEGU LINII ELEKTROENERGETYCZNEJ WYSOKIEGO NAPIĘCIA 110 kV W OBRĘBACH MORZYCZYN I ZIELENIEWO

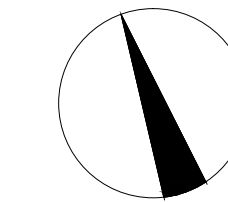
ZAŁĄCZNIK NR 1 (ARKUSZ 3) DO UCHWAŁY NR ..... RADY GMINY KOBYLANKA Z DNIA ..... R.




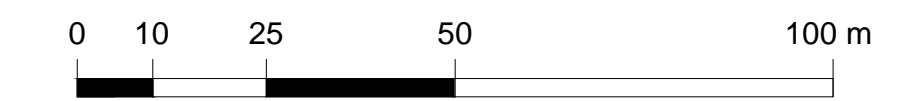
ARKUSZ 2

do Zielieniewa  
do Miedwiecka

ZŁOŻE  
"STARGARD SZCZECIŃSKI I"  
- WODY TERMALNE (CIEPLICE)



SKALA 1:1000



PRZEDSIĘBIORSTWO PROJEKTOWO -  
INWESTYCYJNE "AKWADRAT" Sp. z o.o.  
dr Witold Andrzejczak - główny projektant  
mgr Marcin Brytan - projektant  
mgr Jan Biernacki - projektant

## LEGENDA

### A) USTALENIA PLANU

- GRANICA OBSZARU OBJĘTEGO PLANEM
- LINIE ROZGRANICZAJĄCE TERENY O RÓŻNYM PRZEZNACZENIU I RÓŻNYCH ZASADACH ZAGOSPODAROWANIA
- TERENY INFRASTRUKTURY ELEKTROENERGETYCZNEJ
- TEREN WÓD POWIERZCHNIOWYCH
- TERENY PUBLICZNEJ DROGI EKSPRESOWEJ
- TERENY PUBLICZNYCH DRÓG DOJAZDOWYCH
- TERENY DRÓG WEWNĘTRZNYCH

WYMIAROWANIE

- STREFY OCHRONY KONSERWATORSKIEJ ZABYTKÓW ARCHEOLOGICZNYCH
- GRANICE GMIN
- WODY POWIERZCHNIOWE
- STREFY OCHRONY KONSERWATORSKIEJ ZABYTKÓW ARCHEOLOGICZNYCH POZA PLANEM
- STREFA KONTROLOWANA GAZOCIĄGU DN250
- GRANICA ZŁOŻA WÓD TERMALNYCH
- GRANICA INNEGO MIEJSCOWEGO PLANU ZAGOSPODAROWANIA PRZESTRZENNEGO (MPZP)
- ORIENTACYJNY PRZEBIEG OSI NAPIĘTRZNEJ LINII ELEKTROENERGETYCZNEJ WN 110kV