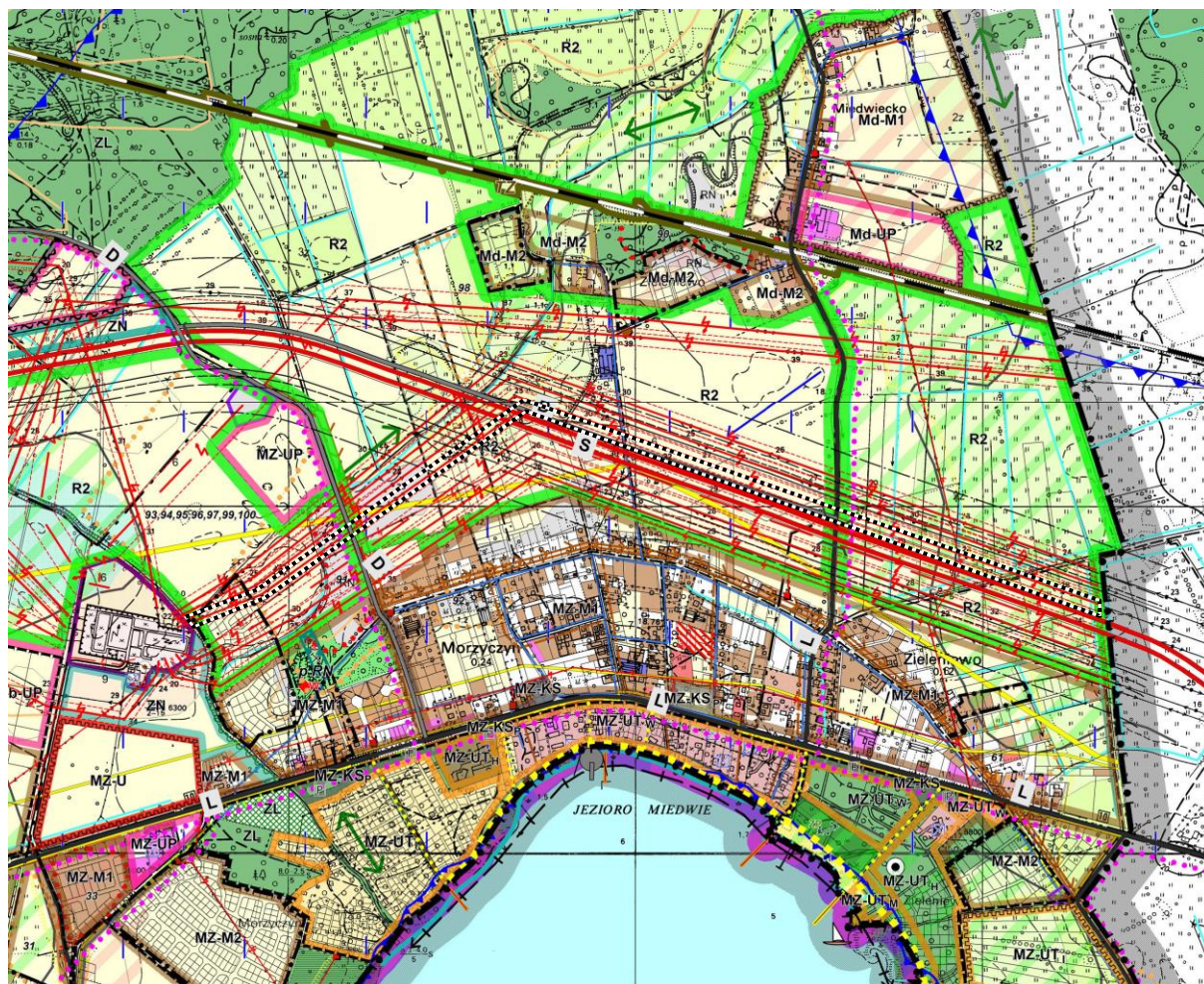


## ZAŁĄCZNIK NR 2

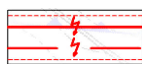
do Uchwały Nr XVIII/120/16 Rady Gminy Kobylanka z dnia 25 lutego 2016 r.

### Wyrys ze Studium uwarunkowań i kierunków zagospodarowania przestrzennego gminy Kobylanka

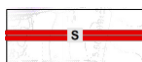
(Studium przyjęte uchwałą Nr XXXV/216/13 Rady Gminy Kobylanka z dnia 11 lipca 2013 r.)



TEREN OBJĘTY PLANEM



NAPOWIETRZNE LINIE ELEKTROENERGETYCZNE WYSOKICH I NAJWYŻSZYCH NAPIĘĆ, ISTNIEJĄCE I PROJEKTOWANE WRAZ ZE STREFAMI OGRANICZONEGO UŻYTKOWANIA



DROGA KLASY S




WAŻNIEJSZE ŚCIEŻKI ROWEROWE




ISTNIEJĄCY GAZOCIĄG WYSOKIEGO CIŚNIENIA




STREFA GRUNTÓW ROLNYCH Z ZAKAZEM ZABUDOWY



STREFA W.II OCHRONY STANOWISK ARCHEOLOGICZNYCH



STREFA W.III OCHRONY STANOWISK ARCHEOLOGICZNYCH




GRUNTY ORNE NIEKORZYSTNE



GLEBY ROLNICZO NIEPRZYDATNE



STREFY O NIEKORZYSTNYCH WARUNKACH GRUNTOWO-WODNYCH (POZA OBSZARAMI LEŚNYMI) WSKAZANE DO WYŁĄCZENIA SPOD PROJEKTOWANIA I REALIZACJI ZABUDOWY



RZEKI, STRUMIENIE, ROWY MELIORACYJNE



OBSZARY OBOWIĄZUJĄCYCH MIEJSCOWYCH PLANÓW ZAGOSPODAROWANIA PRZESTRZENNEGO

---

### **III. KIERUNKI ZAGOSPODAROWANIA PRZESTRZENNEGO GMINY**

(...)

#### **5. Inżynieria**

##### **5.1. Elektroenergetyka**

(...) *utrzymanie istniejących linii NN i WN wraz z biegnącymi wzdłuż nich pasami technologicznymi, z dopuszczeniem możliwości ich przebudowy (str. 75)*