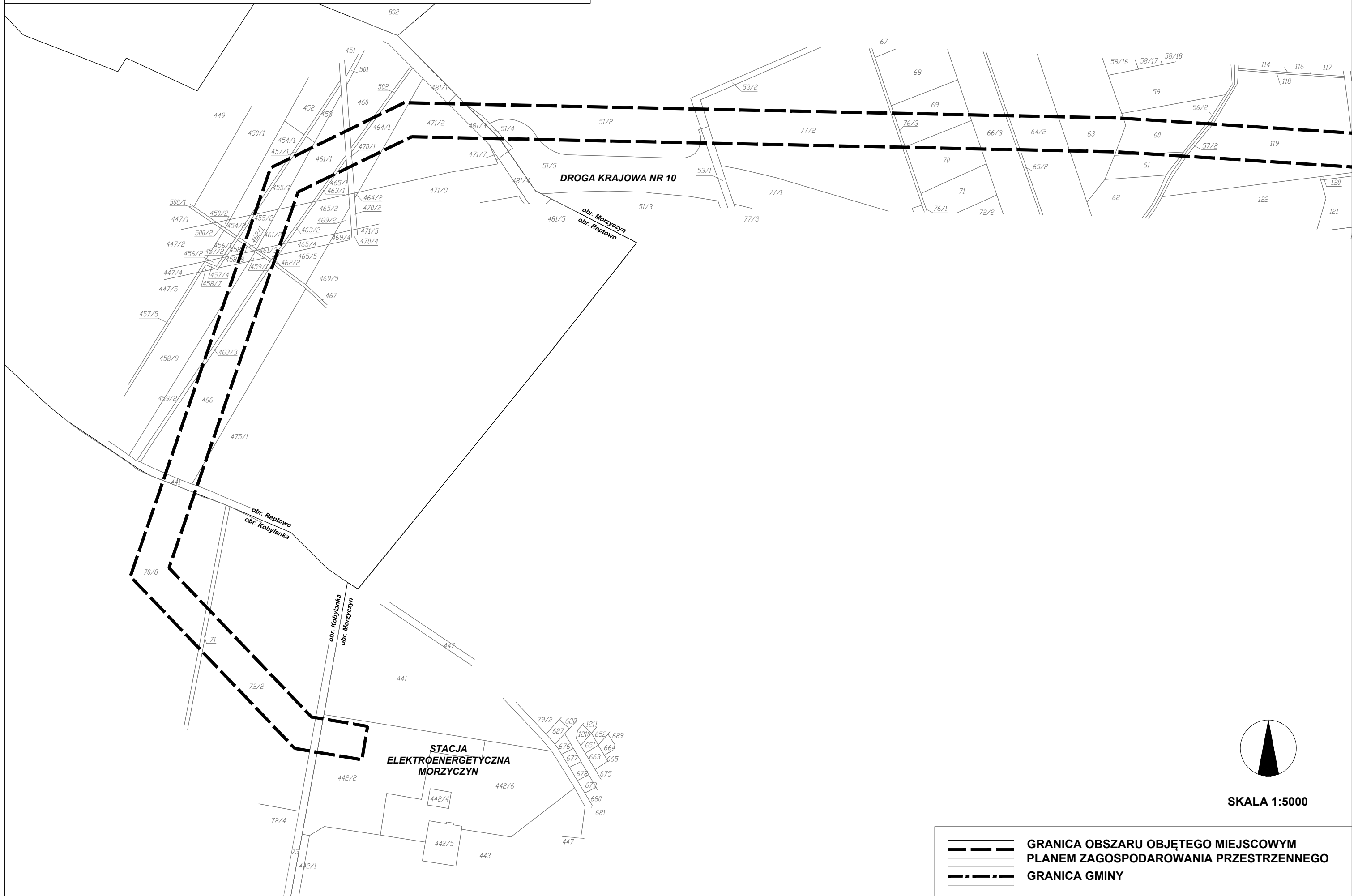




ZAŁĄCZNIK GRAFICZNY (ARKUSZ NR 1) DO UCHWAŁY
NR RADY GMINY KOBYLANKA Z DNIA



SKALA 1:5000

-  GRANICA OBSZARU OBJĘTEGO MIEJSCOWYM PLANEM ZAGOSPODAROWANIA PRZESTRZENNEGO
-  GRANICA GMINY