








Załącznik nr 2
do uchwały nr
Rady Gminy Kobylanka
z dniaroku

Legenda (wybrane elementy):

-  GRANICA OPRACOWANI PLAN MIEJSCOWEGO
-  GRANICA TERENU OCHRONY POŚREDNIEJ
UJĘCIA WODY POWIERZCHNIOWEJ "MIEDWIE"
-  GRANICA OBSZARU WYSOCZYZNY MORENEWEJ
-  LOKALNE NIECZYNNYNE WYROBISKA KRUSZYWA
(P - PIASKÓW, PZ - PIASKÓW I ZWIROW)
RN - PODLEGAJACE PROCESOWI RENATYLIZACJI
RL - WSKAZANE DO REKULTYWACJI NA CELE LESNE
-  STREFA MIESZKALNO - USŁUGOWA
M1 - ZABUDOWA ISTNIEJĄCA I UZUPEŁNIAJĄCA
M2 - ZABUDOWA PROJEKTOWANA
-  USŁUGI I ZIELEŃ CELU PUBLICZNEGO
-  CMENTARZE

