








Załącznik nr 2  
do uchwały nr XXIX/190/17  
Rady Gminy Kobylanka  
z dnia 28 lutego 2017 roku

Legenda (wybrane elementy):

	GRANICA OPRACOWANI PLAN MIEJSCOWEGO
	GRANICA TERENU OCHRONY POŚREDNIEJ UJĘCIA WODY POWIERZCHNIOWEJ "MIEDWIE"
	GRANICA OBSZARU WYSOCZYNY MORENEWEJ
	LOKALNE NIECZYNNYNE WYROBISKA KRUSZYWA ( P - PIASKÓW, PZ - PIASKÓW I ZWIROW ) RN - PODLEGAJACE PROCESOWI RENATULIZACJI RL - WSKAZANE DO REKULTYWACJI NA CELE LESNE
	STREFA MIESZKALNO - USŁUGOWA M1 - ZABUDOWA ISTNIEJĄCA I UZUPEŁNIAJĄCA M2 - ZABUDOWA PROJEKTOWANA
	USŁUGI I ZIELEŃ CELU PUBLICZNEGO
	CMENTARZE

